

XIII SEMINARIO INTERNACIONAL

DE INVESTIGACIÓN URBANA Y REGIONAL

Asimetrías del desarrollo Nacional y Regional:
La oportunidad de las redes de ciudades.

25 años de **ACIUR**

26, 27 y 28

Septiembre de 2018

Barranquilla, Colombia

ORGANIZAN:



ASOCIACIÓN COLOMBIANA DE
INVESTIGADORES URBANO-REGIONALES



UNIVERSIDAD
SERGIO ARBOLEDA



Konrad
Adenauer
Stiftung

APOYAN:



UNIVERSIDAD
DE LA COSTA
1970



UNIVERSIDAD
DEL NORTE



Universidad
del Atlántico



Gobernación
del Atlántico



atlántico
LÍDER



CORPORACIÓN UNIVERSITARIA
AMERICANA

UNIVERSIDAD DE

LASALLE



LAS METRÓPOLIS Y LA TRANSICIÓN DEL ORDEN URBANO: EL CASO DE BRASIL

LUIZ CESAR DE QUEIROZ RIBEIRO

**Profesor Titular del IPPUR/UFRJ
Coordinador Nacional del Observatório das Metrôpoles**

lcqribeiro@gmail.com

OBSERVATÓRIO DAS METRÓPOLES

INSTITUTO NACIONAL DE CIÊNCIA E TECNOLOGIA



15 NÚCELOS DE INVESTIGAÇÃO

- Baixada Santista
- Belém
- Belo Horizonte
- Brasília
- Curitiba
- Fortaleza
- João Pessoa/Campina Grande
- Maringá
- Natal
- Porto Alegre
- Rio de Janeiro
- Recife
- São Paulo
- Salvador
- Vitória

www.observatoriodasmetrololes.net.br

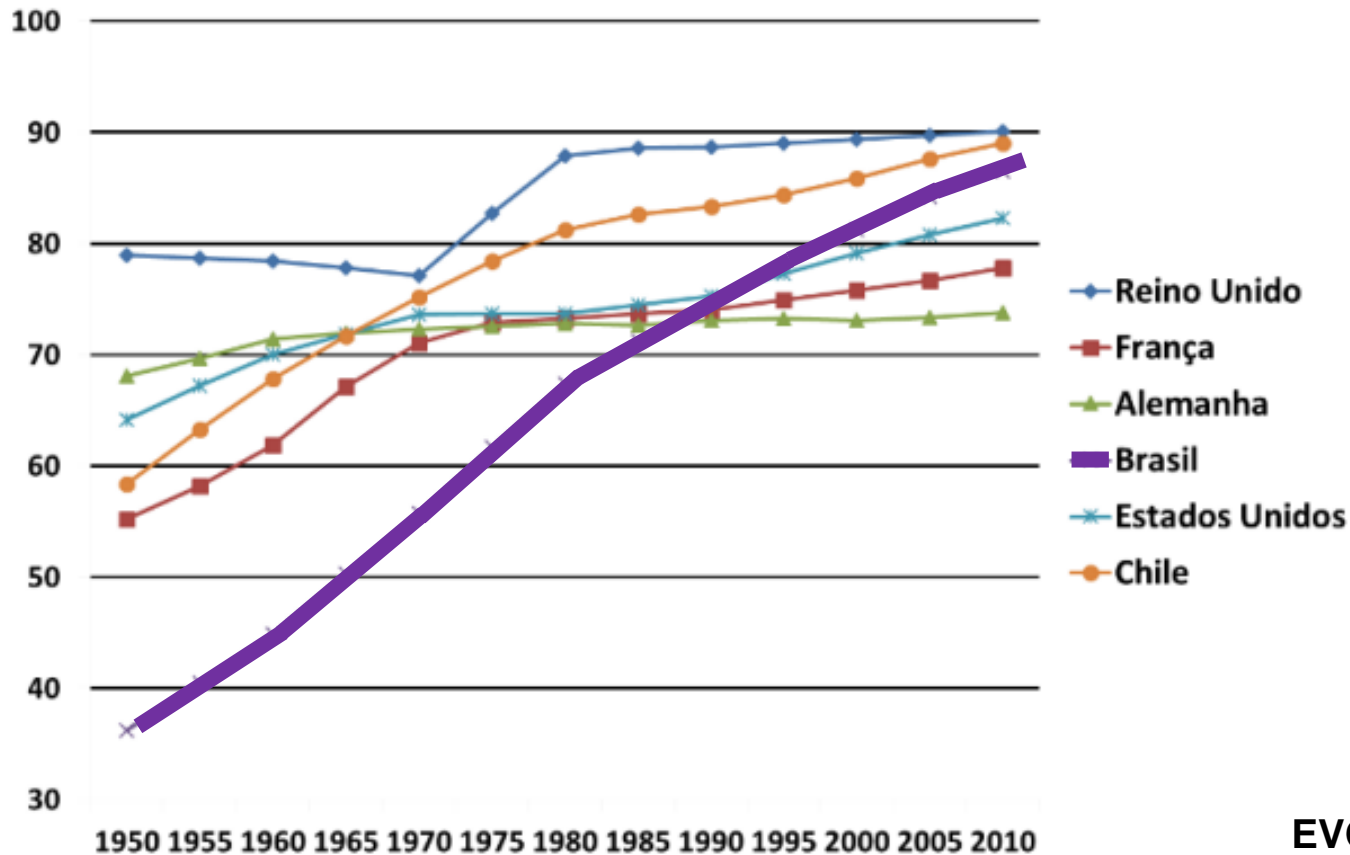
GUIA DE LA PRESENTACIÓN

- Brasil: un país urbano y metropolitano
- Orden urbano del capitalismo brasileño
- Inflexión ultraliberal: golpe, rentismo y financierización
- Transición del orden urbano: hipótesis central
- Las fuerzas de la transición en el orden urbano:
 - federalismo austero
 - reformas regulatórias al mercado
 - emprendedorismo local y nuevas ideologías urbanas
- Conclusión



BRASIL: UN PAÍS URBANO Y METROPOLITANO

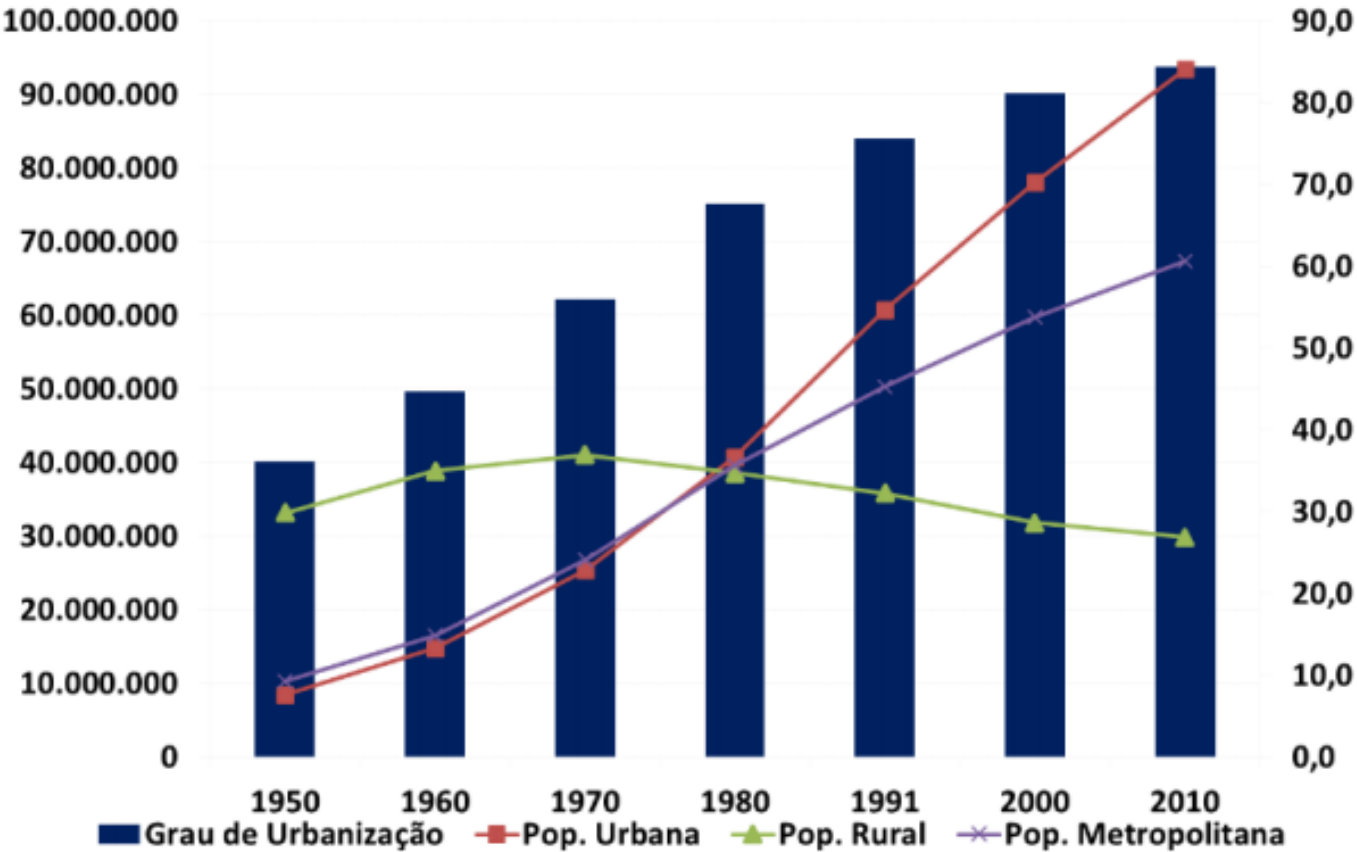
BRASIL: UN PAÍS URBANO Y METROPOLITANO



EVOLUCIÓN DEL GRADO DE URBANIZACIÓN EN BRASIL Y PAISES SELECCIONADOS

(Naciones Unidas, 2007)

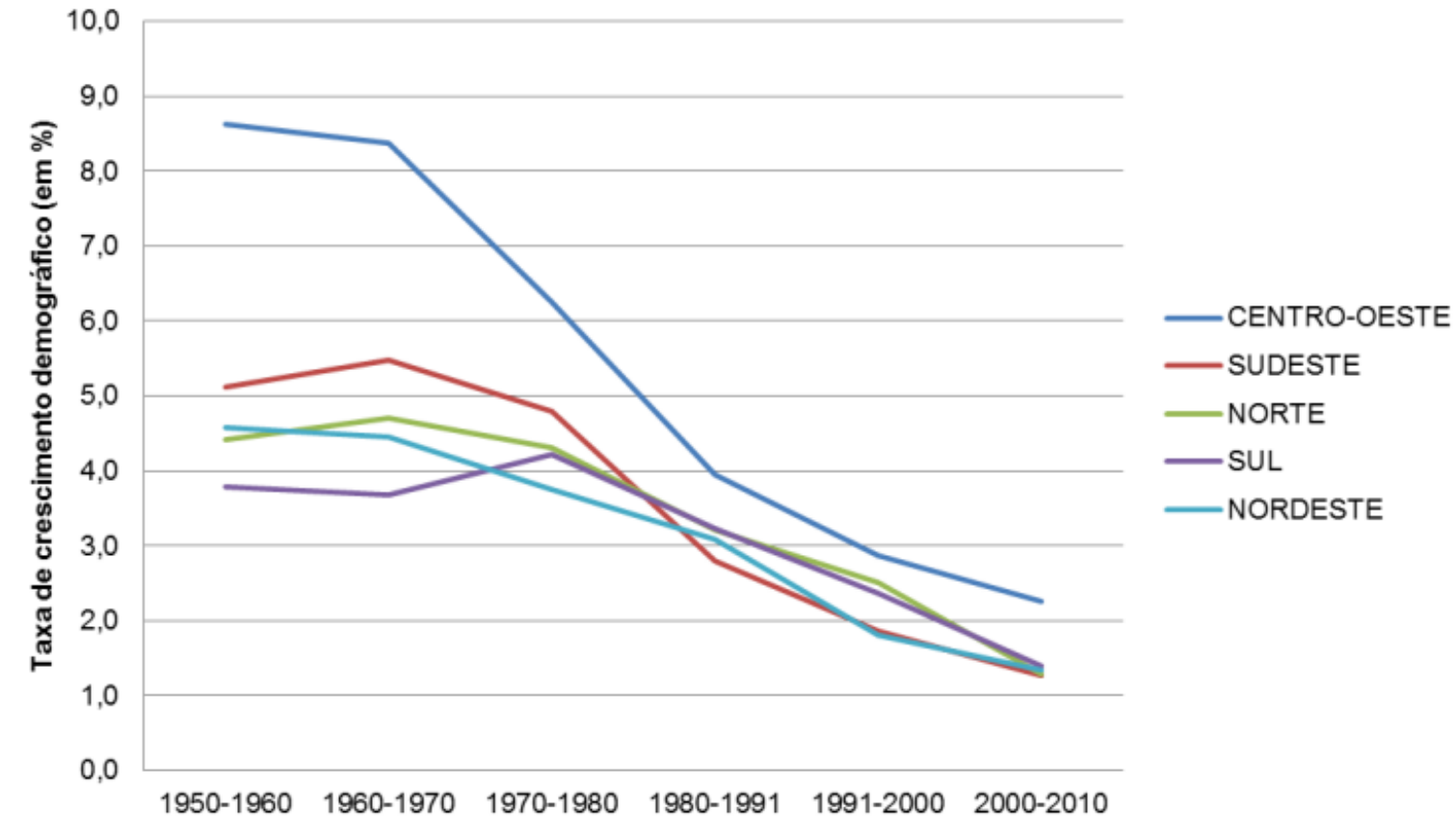
BRASIL: UN PAÍS URBANO Y METROPOLITANO



GRADO DE URBANIZACIÓN Y EVOLUCIÓN DE LA POPULACIÓN EN BRASIL: URBANA, RURAL Y METROPOLITANA (NÚMEROS ABSOLUTOS)

(FIBGE/Observatório das Metrôpoles)

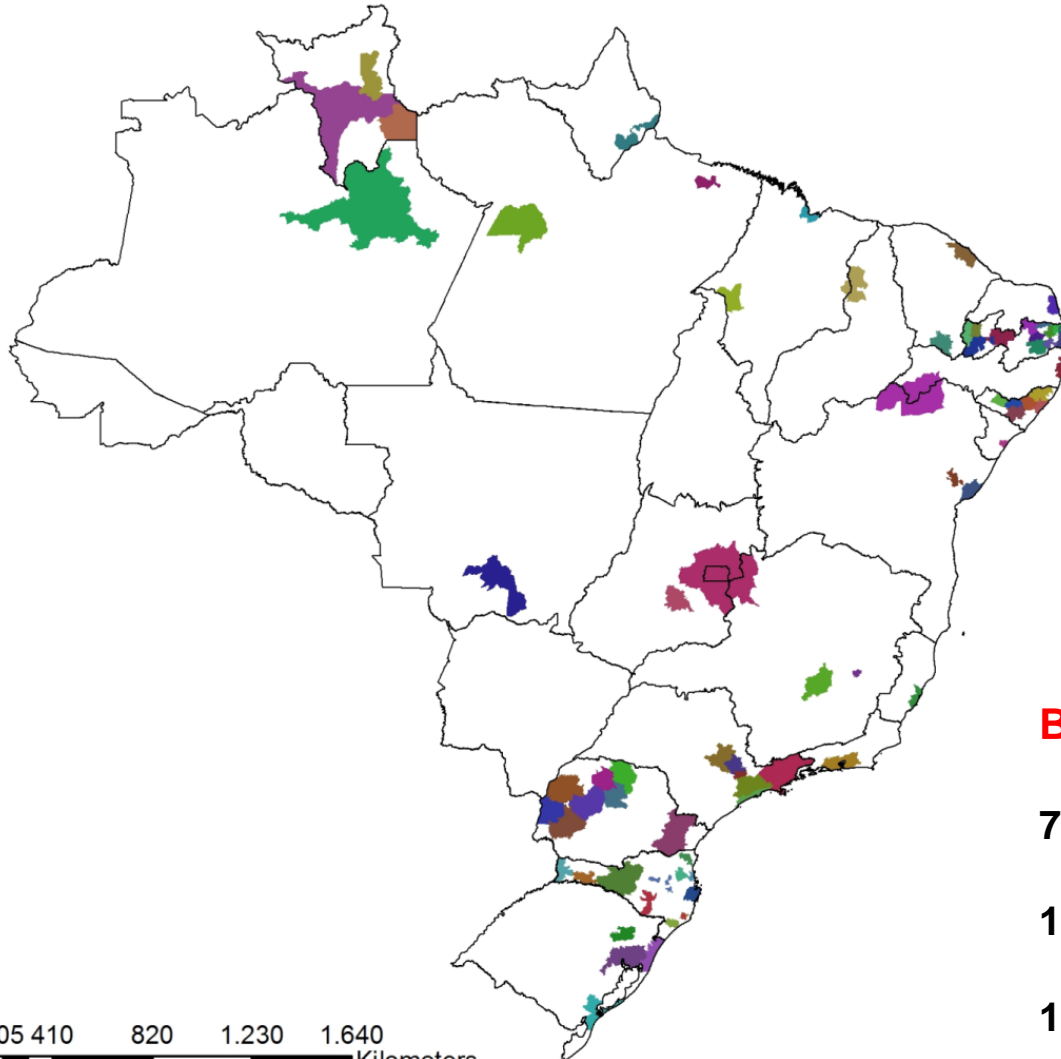
BRASIL: UN PAÍS URBANO Y METROPOLITANO



EVOLUCIÓN DEL CRECIMIENTO DE LA POBLACIÓN METROPOLITANA, POR GRANDES REGIONES DE BRASIL (TASAS ANUALES)

(FIBGE/Observatório das Metrôpoles)

BRASIL: UN PAÍS URBANO Y METROPOLITANO



BRASIL

71 Áreas Metropolitanas

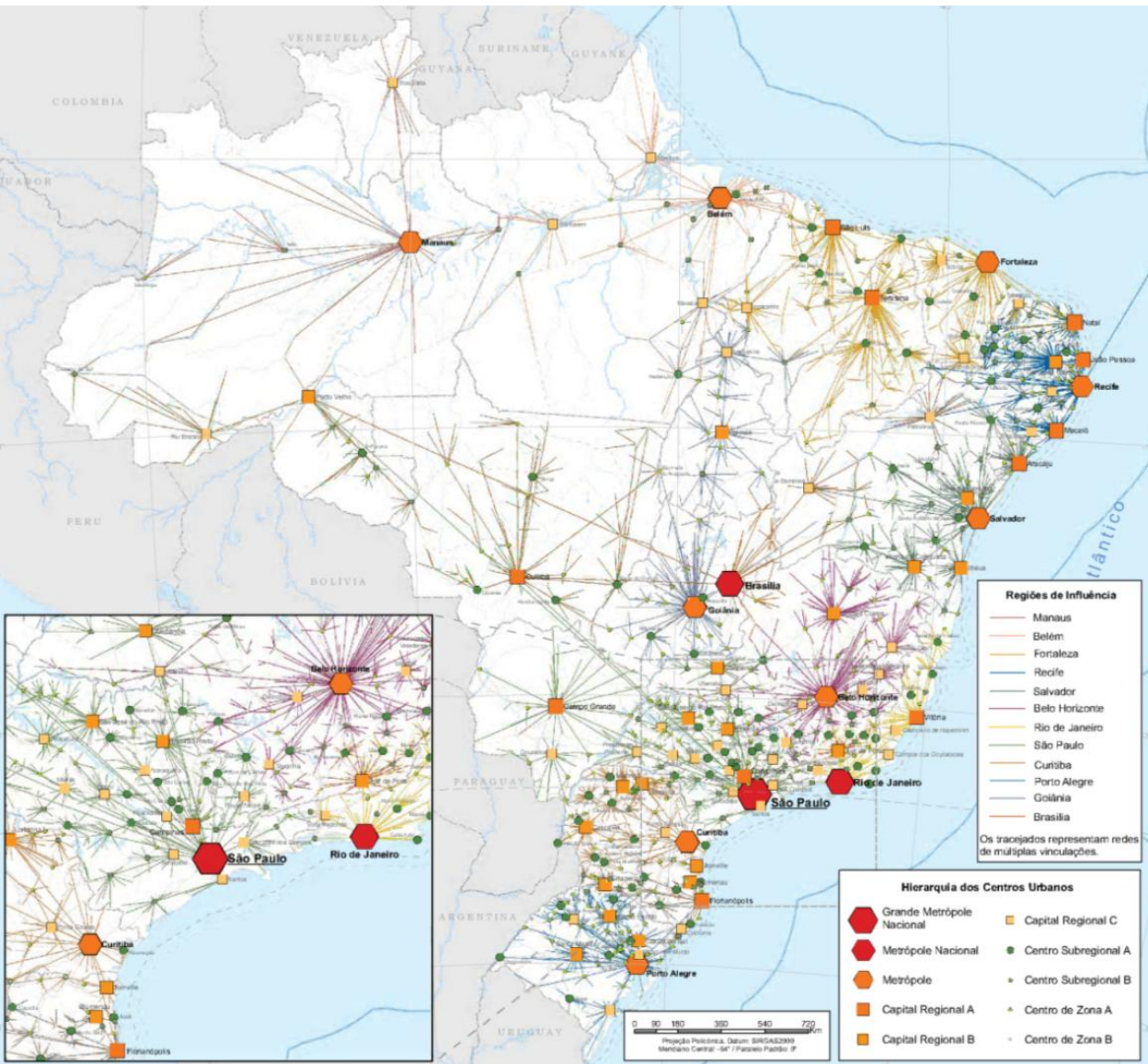
12 Metrópolis

1 Megalópolis en formación

9 Aglomeraciones Urbano-Regionales

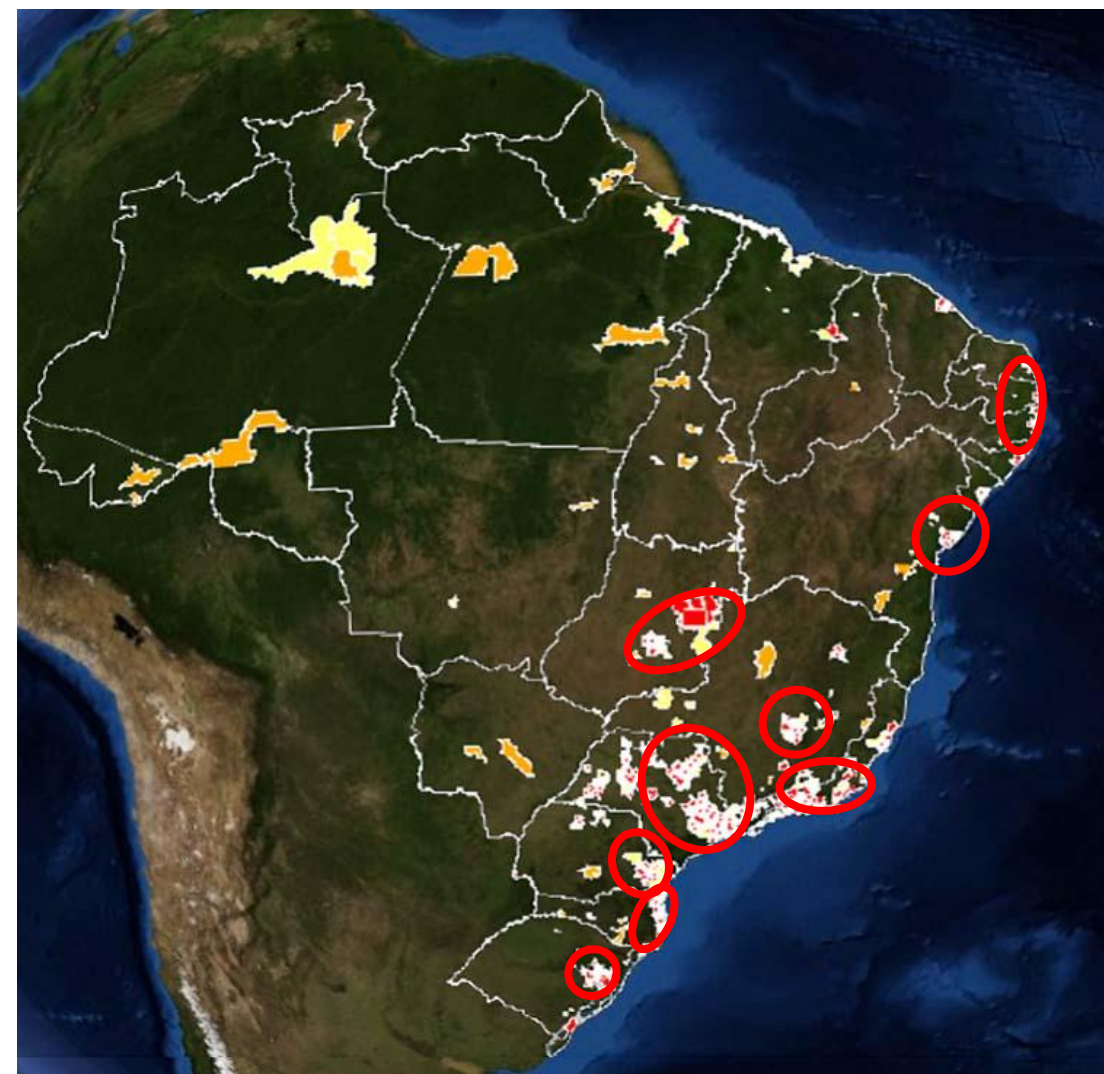
0 205 410 820 1.230 1.640
Kilometers

BRASIL: UN PAÍS URBANO Y METROPOLITANO



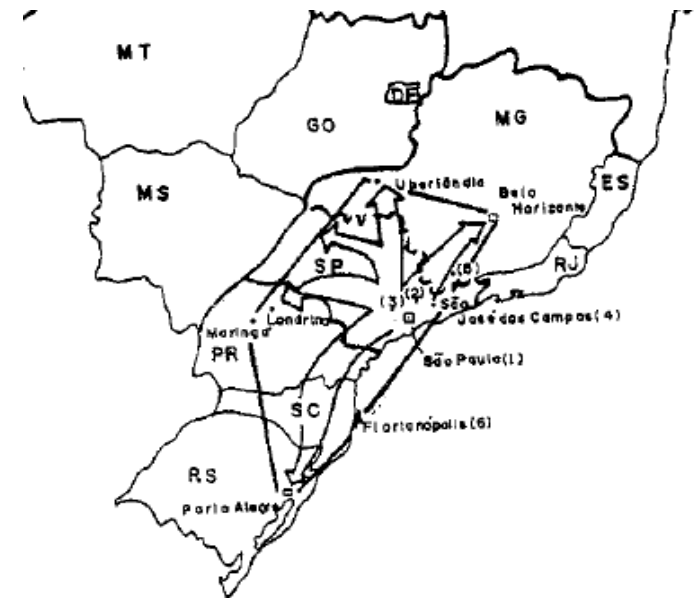
**RED URBANA EN BRASIL
(IBGE – 2008)**

BRASIL: UN PAÍS URBANO Y METROPOLITANO

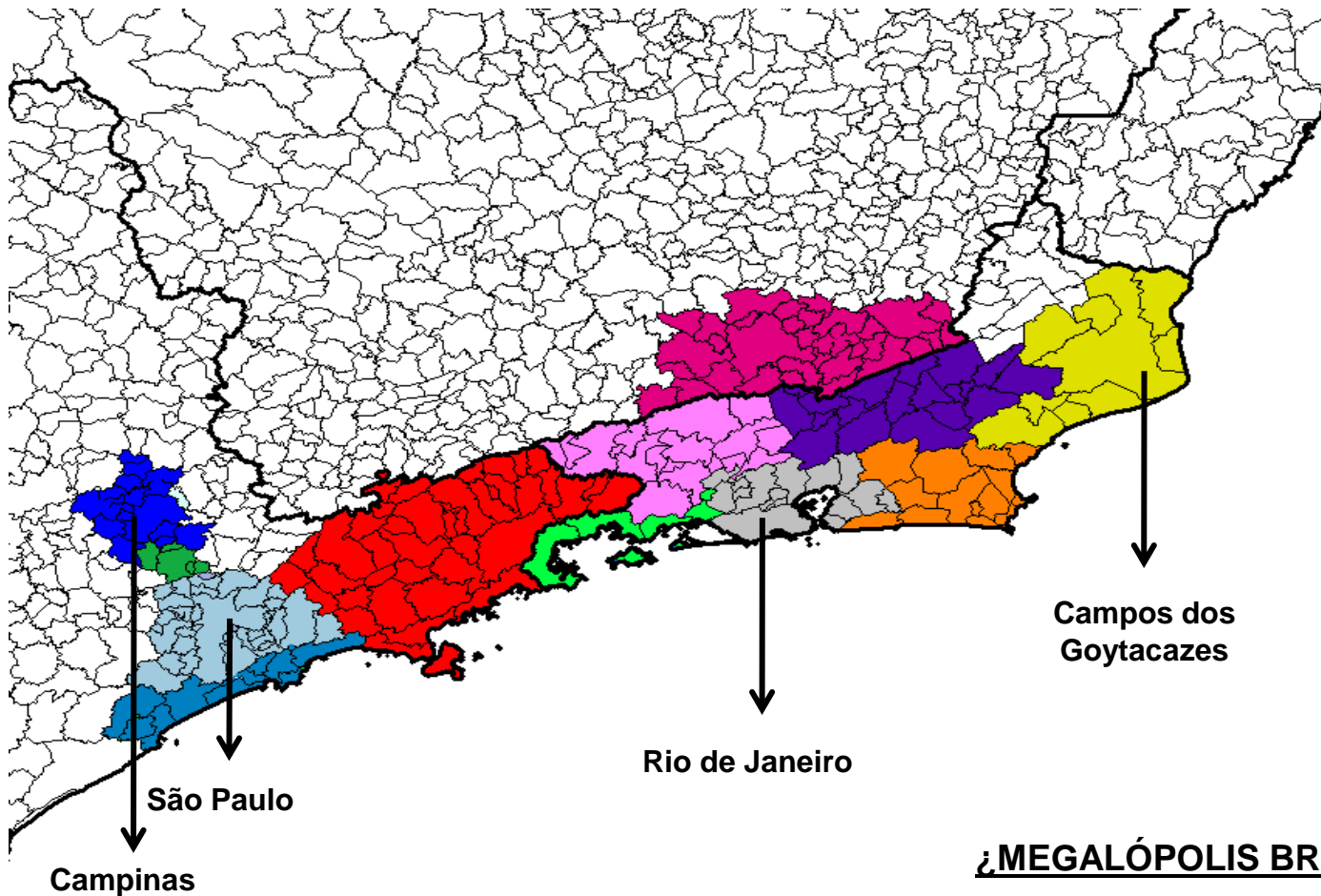


NUEVE AGLOMERACIONES URBANO-REGIONALES (MOURA, 2009)

NUEVO POLÍGONO INDUSTRIAL BRASILEÑO (CAMPOLINA, 1993)



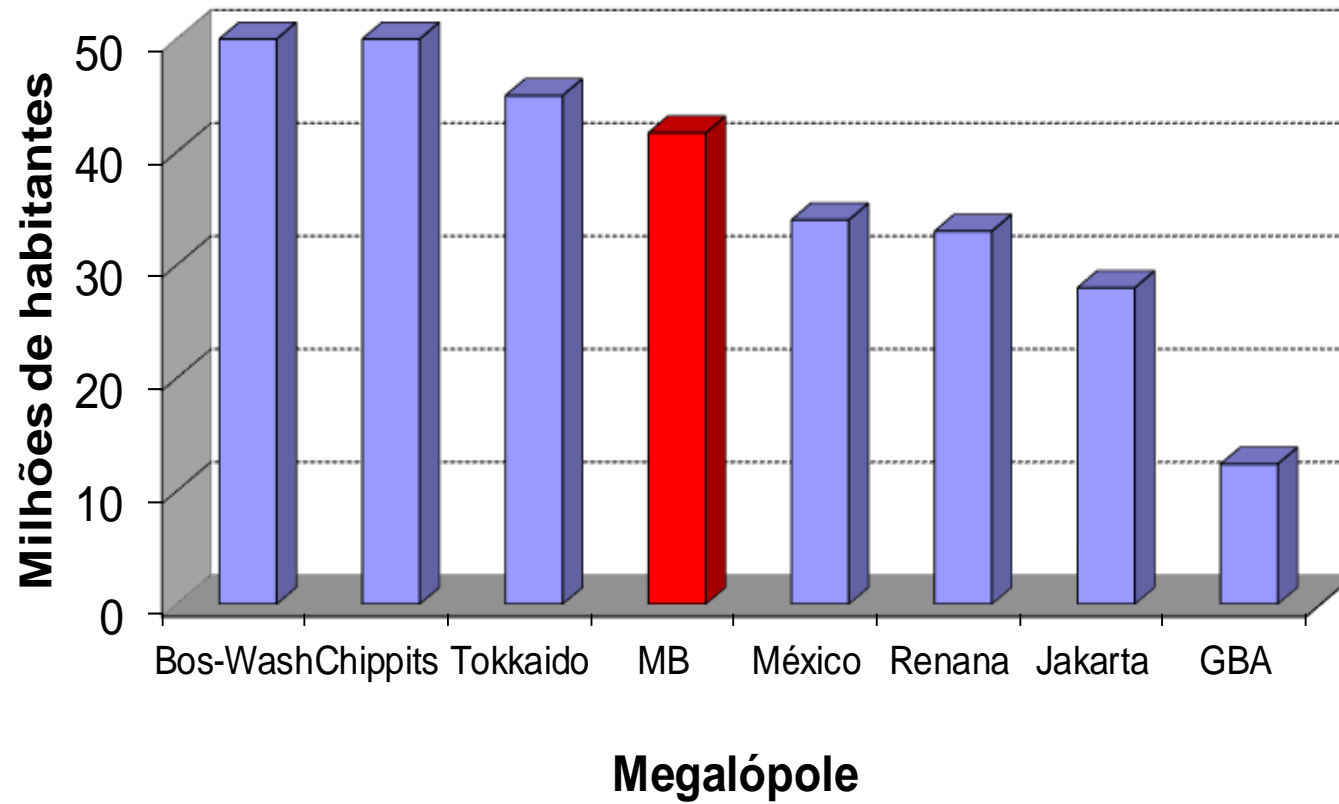
BRASIL: UN PAÍS URBANO Y METROPOLITANO



¿MEGALÓPOLIS BRASILEÑA?

- 232 municipios en 3 Estados (SP, RJ y MG)
- 82.616 km².
- 42 millones de habitantes
- 23% de la población brasileña
- 35% del PIB Nacional





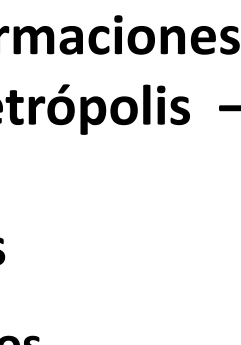
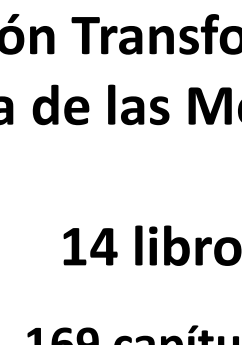
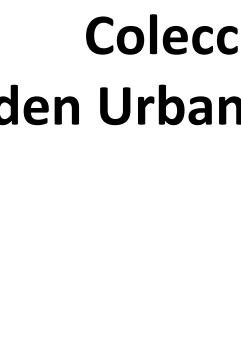






População das principais megalópoles





ORDEN URBANO DEL CAPITALISMO BRASILEÑO






**Colección Transformaciones
en la Orden Urbana de las Metrópolis – 1980/2010**

14 libros

169 capítulos

300 autores

PADRON CAPITALISTA DE
DESARROLLO CAPITALISTA estructura,
dinâmica y bloco de poder.




ORDEN URBANA

ARTICULACIÓN ENTRE CAPITAL, ESTADO y ORGANIZACION DEL TERRITÓRIO METROPOLITANO

DIMENSIÓN ECONÓMICA

ESPOLIACIÓN URBANA (L.Kowarick)

ACUMULACIÓN
INDUSTRIAL
ASSOCIADA AL
CAPITAL
INTERNACIONAL



ACUMULACIÓN
URBANA MERCANTIL

DIMENSIÓN POLÍTICA

Fronteira (M.C. Tavares)
Fuga para Frente (J. Fiori)
Sagrada Aliança (C. Lessa, S. Dain)



INFLEXIÓN ULTRALIBERAL: golpe, rentismo y financeirización



INFLEXIÓN EN LA ECONOMÍA POLÍTICA DEL PAÍS

- Experimento neoliberal: 1993 – 2003
- Experimento desarrollista: 2003 – 2013
- Inflexión ultraliberal y conservadora. 2016 –

INFLEXIÓN ULTRALIBERAL: golpe parlamentario

- Inflexión ultra-liberal y conservadora: razones
- La financierización del capitalismo y la dupla condición de la burguesía industrial brasileña productivista-rentista

INFLEXIÓN ULTRALIBERAL: golpe parlamentario

POS-2016: INFLEXIÓN ULTRALIBERAL Y CONSERVADORA

Crisis institucional iniciada en 2014 se tornó irreversible en 2016 conduciendo a la consumación del golpe

Gobierno de Michel Temer y contra-reforma política

- PEC 55 (bloqueo constitucional del gasto social)
- Reforma del Seguro Social, Reforma Laboral, etc.
- Programa de masivas privatizaciones y concesiones

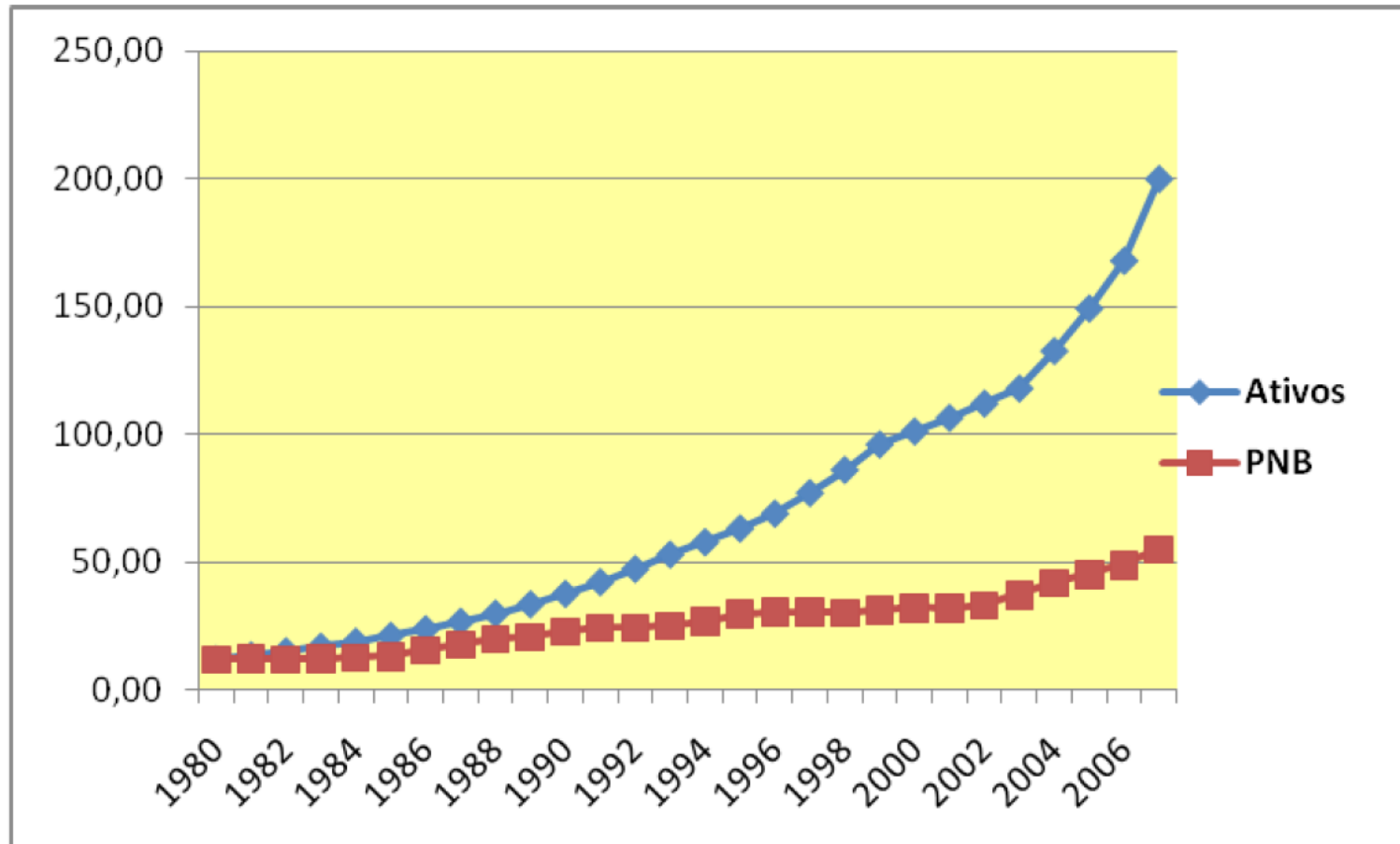
Pasaje de coalición **industrial-popular** para
una coalición **rentista-bancaria**



RENTISMO Y FINANCIERIZACIÓN

- Fundamento central de los procesos contemporâneos acumulação de capital.
- Accumulación se realiza sob los imperativos de las relaciones de propriedade más que de la producción:
 - ➔ propiedad e de bens intangíveis (marca);
 - ➔ propiedad del saber; y
 - ➔ propriedade del dinero .

¿FINANCIERIZACIÓN?



Fonte dos dados: *McKinseys Global Institute* (Ativos) e FMI (PNB);
elaboração Própria

**Riqueza Fictícia (Estoque Mundial de Ativos Financeiros)
e Renda Real Mundial (PIB) – US\$ Trilhões**

¿RENTISMO y FINCABCEIRIZACIÓN?

- En la macro-economía brasileña se expresa por la dependencia nacional del capital financiero internacional para financiar sus actividades internas y sus relaciones externas de intercambio
- Tiene como expresión el creciente volumen absoluto y relativo del pasivo externo en la economía nacional

¿RENTISMO?

Tabela 1 – Pagamento de rendas decorrentes da existência de investimentos externos – Brasil – 1990/2011 (US\$ bilhões)

Ano	1990	1995	2000	2003	2006	2007	2008	2009	2010	2011
Despesas com rendas de investimento total	12,7	14,2	21,3	21,8	33,7	40,7	52,9	42,4	46,9	57,9
Despesas com rendas de investimentos diretos	1,9	3,3	4,2	6,0	13,9	19,7	28,8	21,0	26,6	31,7
Despesas com rendas de investimentos em carteira	0,4	4,9	9,4	10,1	14,1	14,0	16,7	15,0	14,9	19,2
Despesas com rendas de outros investimentos	10,4	6,0	7,7	5,7	5,7	7,0	7,4	6,4	5,4	7,0

356%

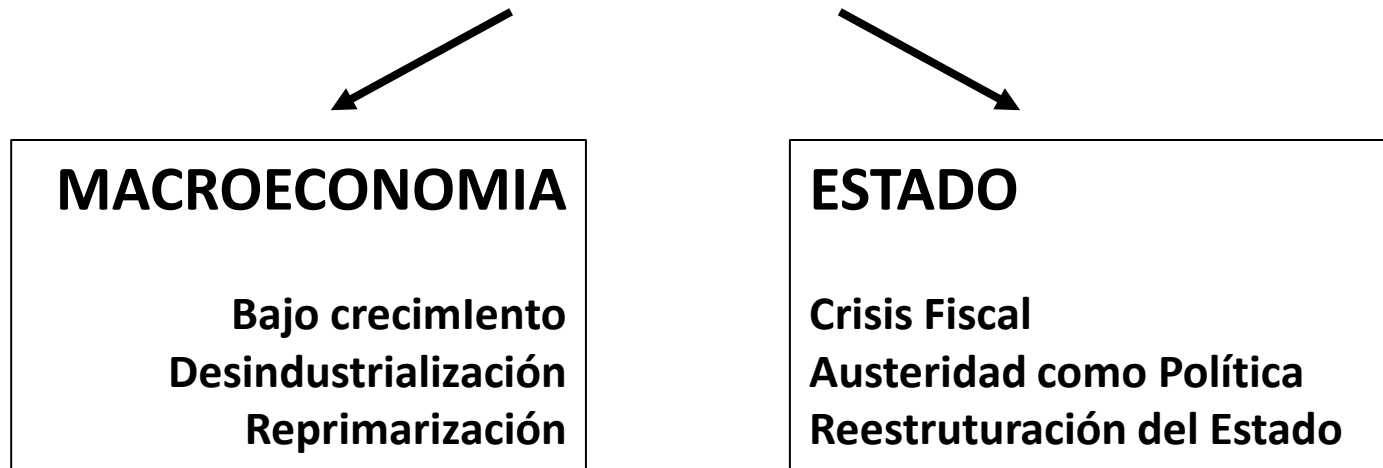
Fonte dos dados primários: Banco Central – Elaboração própria.



TRANSICIÓN DEL ORDEN URBANO: hipótesis central

TRANSICIÓN DEL ORDEN URBANO: hipótesis central

RENTISMO Y FINANCIERIZACIÓN



Destrucción del Sistema Nacional de Protección social y de solidaridad territorial

Ajuste espacio-temporal. Reescalonamiento territorial del Estado

Política urbana pró-crecimiento x política urbana de bienestar

Constitución de 1988:

- Reconocimiento del municipio como ente federativo y proveedor del bienestar (salud, educación, asistencia social, urbanismo, saneamiento, transporte)
- Constitución de un sistema de “solidaridad territorial” entre los entes federativos em torno de la provisión de bienestar sociale.

Constitución de 1988:

Reconocimiento del municipio como ente federativo
y proveedor del bienestar.

- Salud
- Educación
- Asistencia Social
- Habitación y urbanismo
- Saneamiento
- Transportes

El **municipio** como
proveedor del
bienestar y el Sistema
Nacional de
Protección Social



LAS FUERZAS DE LA TRANSICIÓN EN EL ORDEN URBANO:
federalismo austero, reformas regulatorias y nuevas
ideología urbanas

URBANISMO DE AUSTERIDAD

Inflexión ultra-liberal del orden urbana:

Programas de ajuste fiscal como estrategia imposición de la disciplina de mercado en la gestión de las ciudades

REFORMAS REGULATORIAS

Mercado de Tierras

Seguridad jurídica → Liquidez → Activo financiero

Mercado Inmobiliario

→ Mercado de capital.

Reforma de la política urbana

PPPs y Operaciones Urbanas → Producción del espacio
“para el mercado” y “por el mercado”.

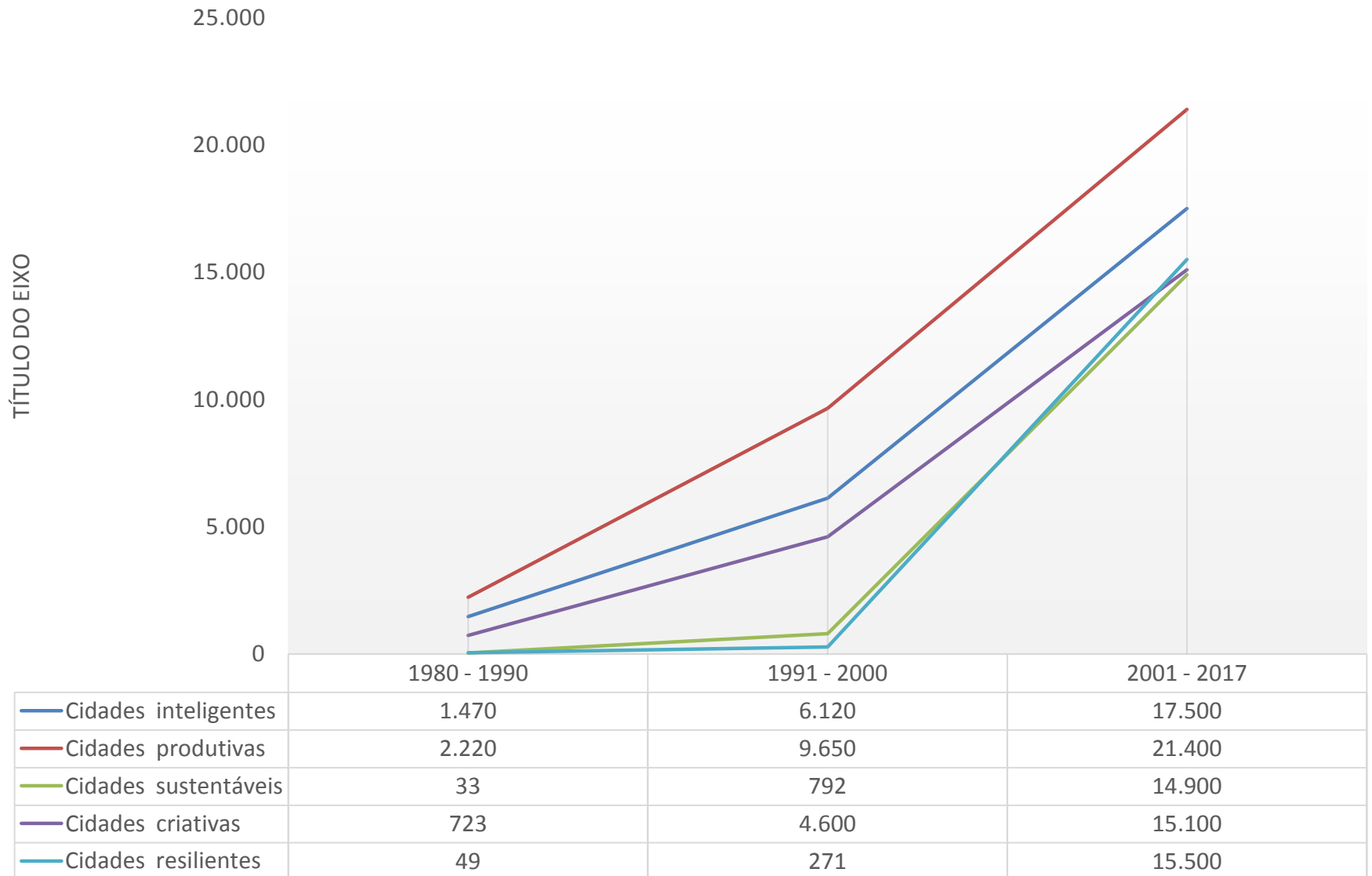
Reforma al financiamiento público

CEPAC's → Seguritización de la fiscalidad pública.

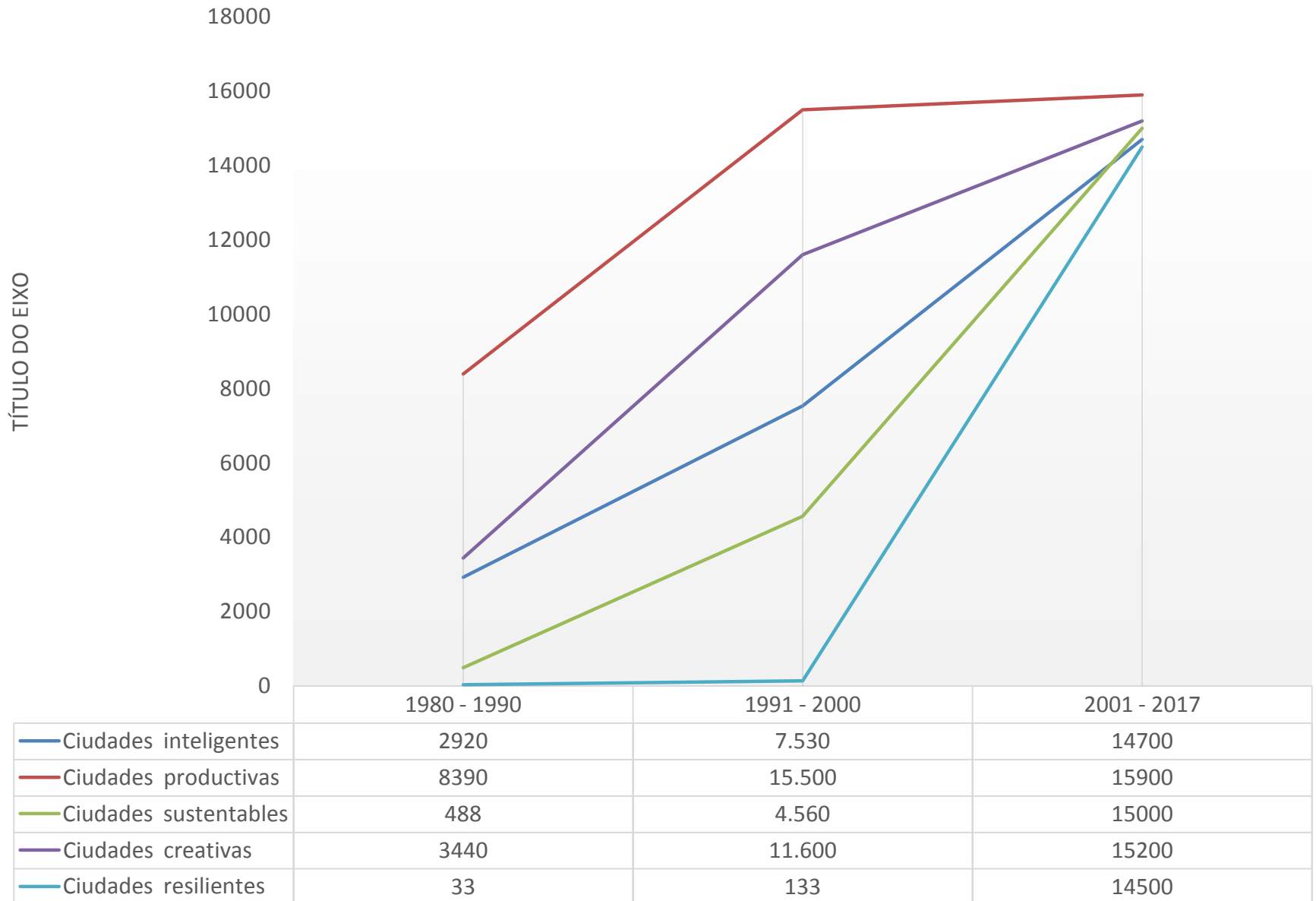
“ (...) mercados fundiários e imobiliários fluídos y otras instituciones de apoyo – como la protección a los derechos de propiedad, al cumplimiento de los contratos y al financiamiento de moradia – probablemente tendrán un mayor florecimiento con el tiempo, a medida que las necesidades de mercado se vayan transformando. Ciudades exitosas ablandaron las leyes de zoneamiento de forma a permitir que los usuários abastados pudiesem comprar las tierras más valiosas – y adoptaron reglamentaciones al precio de la tierra que permitiesen la adaptación a sus usos, mutables a través del tiempo”.

(Banco Mundial, World Development Report 2009: Reshaping Economic Geography, Washington, DC, World Bank, 2009)

BÚSQUEDA EN GOOGLE ACADÉMICO (PORTUGUÊS)



BÚSQUEDA EN GOOGLE ACADÉMICO (ESPAÑOL)



CONCLUSIÓN

- Contra-Reforma Urbana
- Regresión de la Plataforma “Derecho a la Ciudad”
- Emergencia de conflictos urbanos
- ¿Contestaciones? ¿Insurgências? ¿Cómo?



MUCHAS GRACIAS!

www.observatoriodasmetroles.net.br