

# Salvador: dinâmica de uma metrópole da periferia

Gilberto Corso Pereira

corso@ufba.br

Inaiá Maria Moreira de Carvalho

inaiammc@ufba.br

SÃO FRANCISCO DO CONDE

MADRE DE DEUS

CANDEIAS

SIMÕES FILHO

CAMAÇARI

LAURO DE FREITAS

ITAPARICA

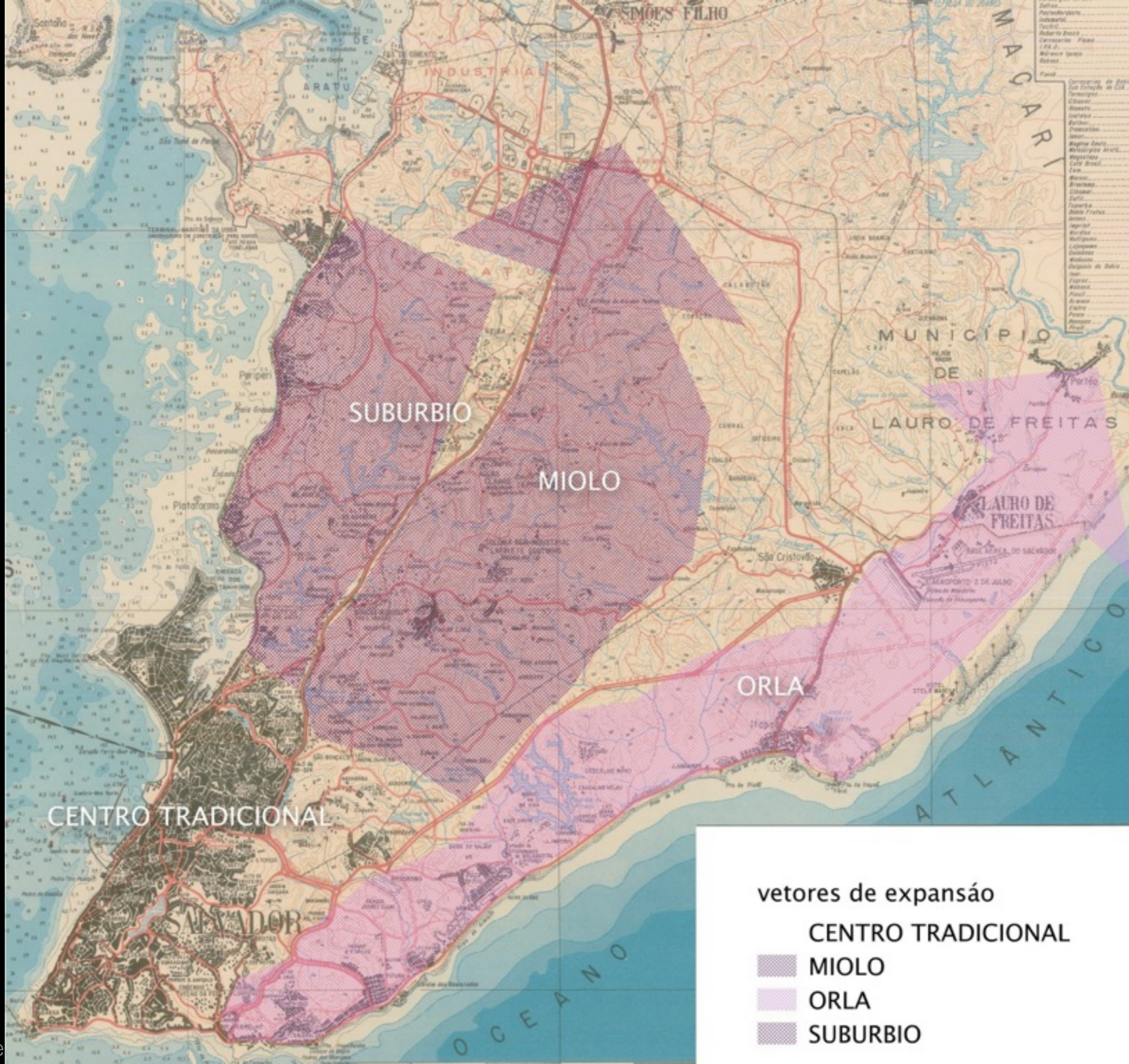
VERA CRUZ





# Categorias socioocupacionais, 2000 e 2010

CATs	2000		2010	
	Salvador	RMS	Salvador	RMS
Grandes empregadores e dirigentes	1,2	1,0	1,5	1,4
Profissionais de nível superior	7,2	6,3	11,1	9,7
Pequenos empregadores	2,5	2,4	1,2	1,2
Trabalhadores em ocupações médias	29,5	28,1	29,6	27,3
Trabalhadores do setor secundário	17,5	19,5	18,2	20,7
Trabalhadores do terciário relativamente especializado	21,8	21,5	20,1	20,3
Trabalhadores do terciário não especializado	19,7	19,9	17,7	17,8
Trabalhadores agrícolas	0,4	1,1	0,6	1,6



vetores de expansão

CENTRO TRADICIONAL

MIOLO

ORLA

SUBURBIO

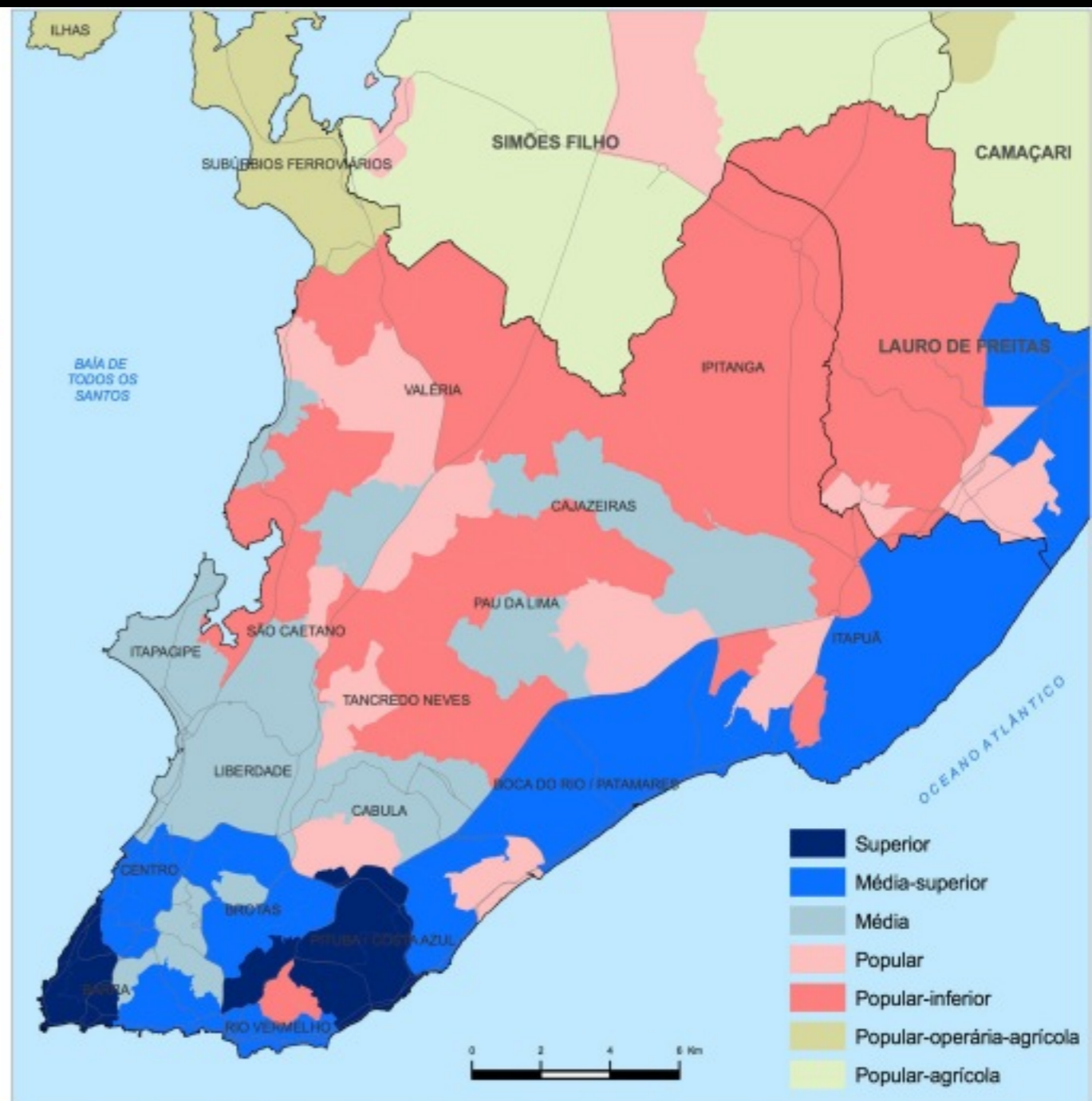




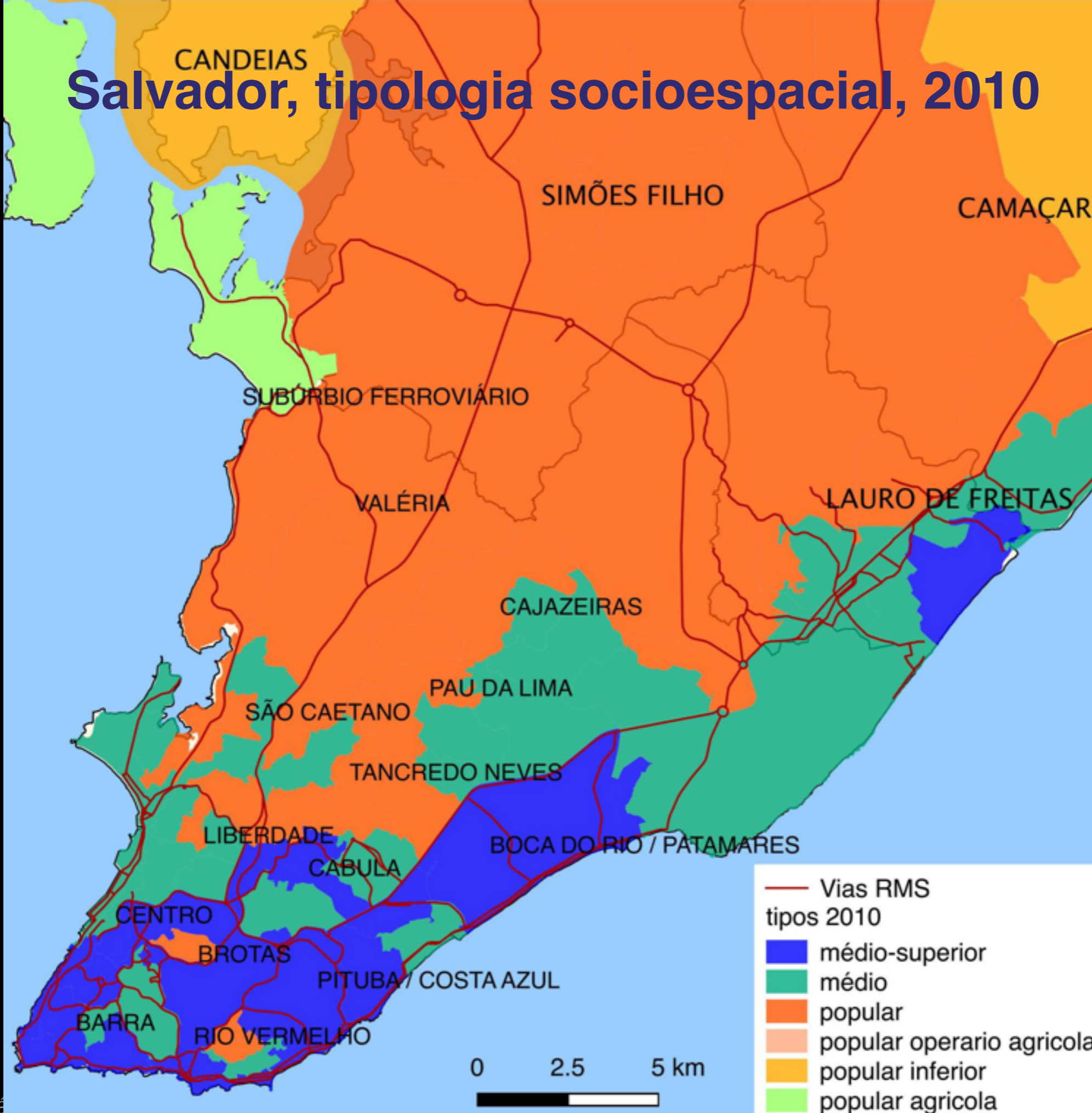
seminário nacional **METRÓPOLES e as TRANSFORMAÇÕES URBANAS**, Rio de Janeiro, 9, 10 e 11 dezembro/2015

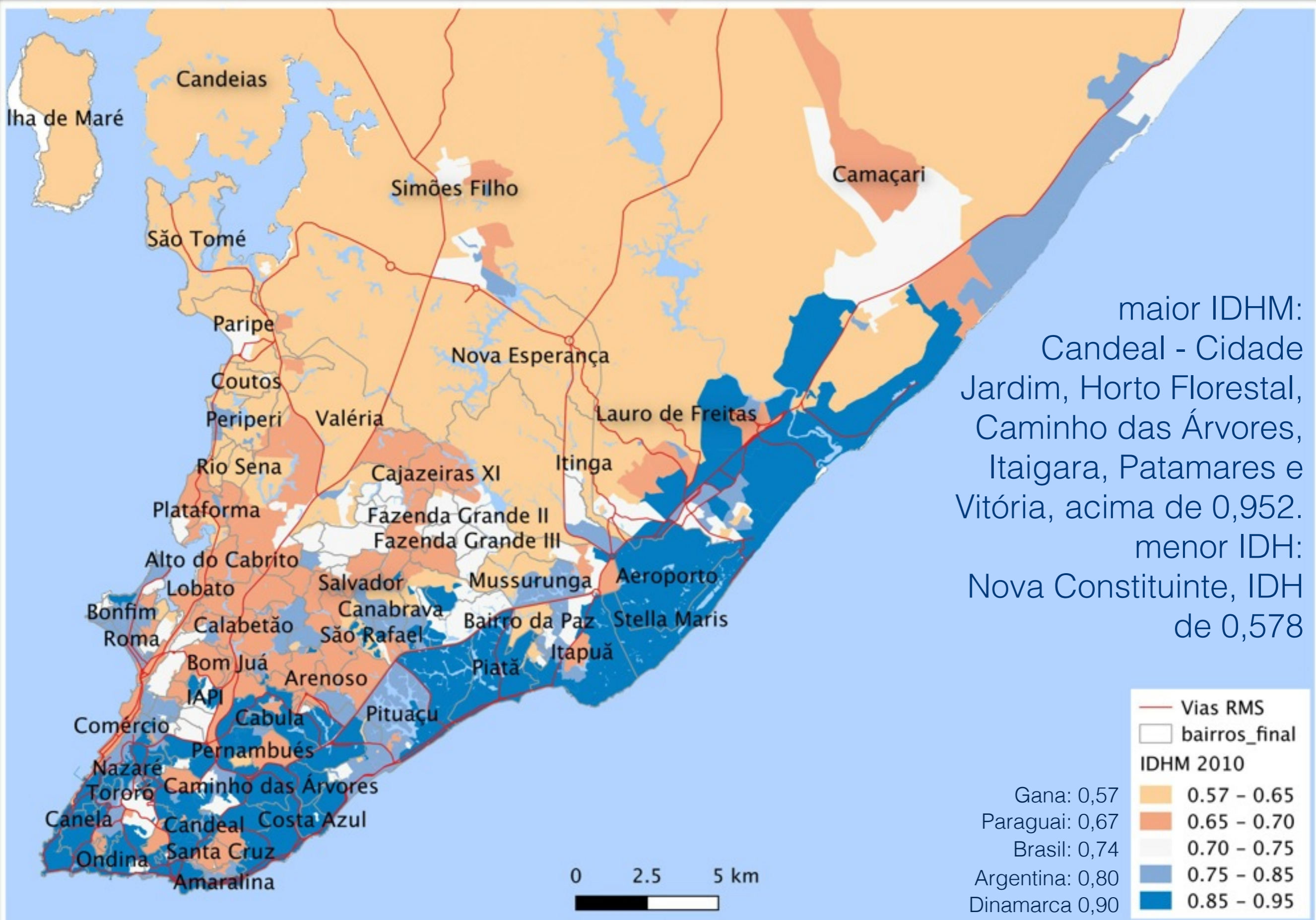


# Salvador, tipologia socioespacial, 1991 e 2000



# Salvador, tipologia socioespacial, 2010



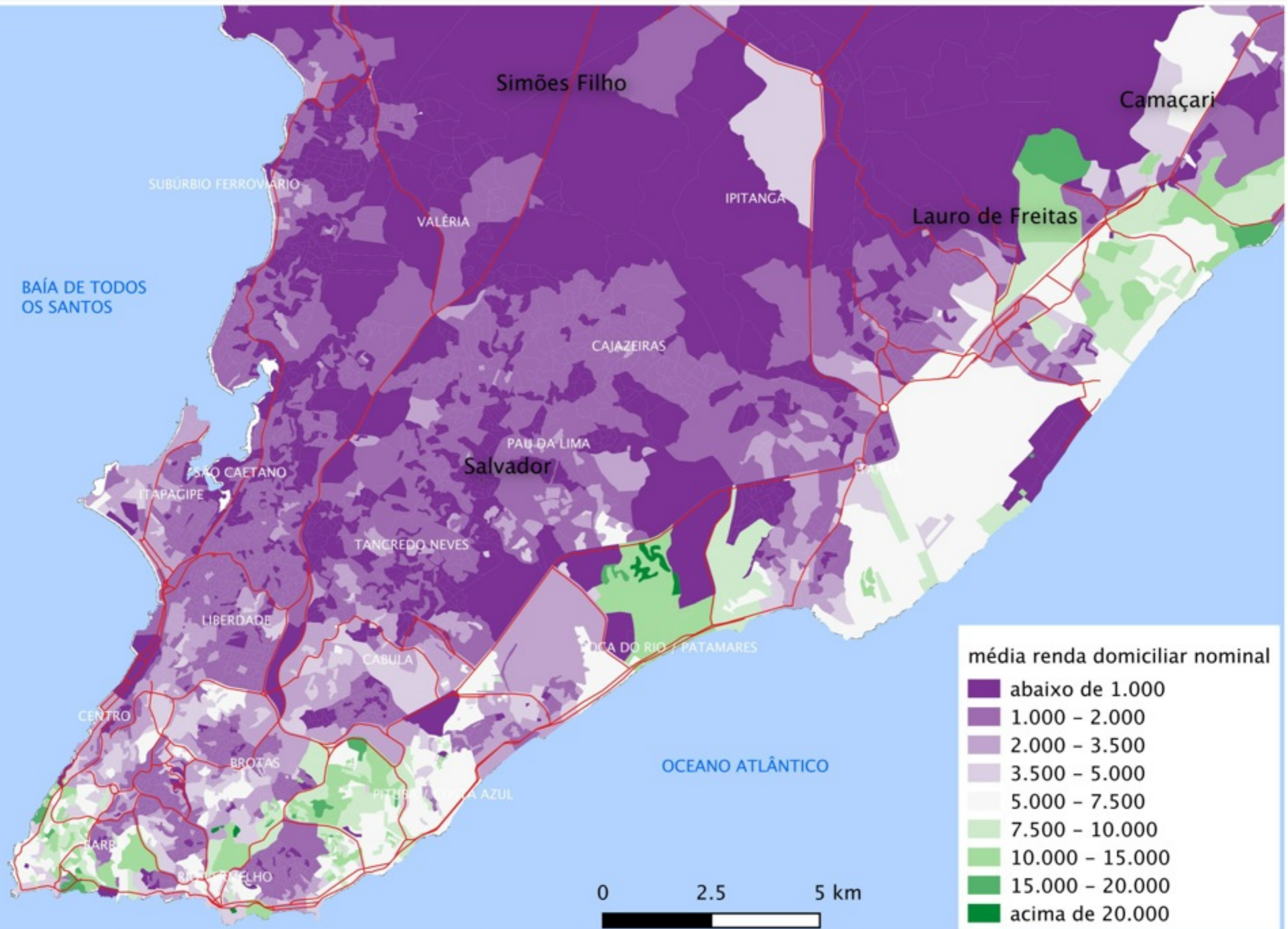


maior IDHM:  
 Candeal - Cidade Jardim, Horto Florestal, Caminho das Árvores, Itaigara, Patamares e Vitória, acima de 0,952.  
 menor IDH:  
 Nova Constituinte, IDH de 0,578

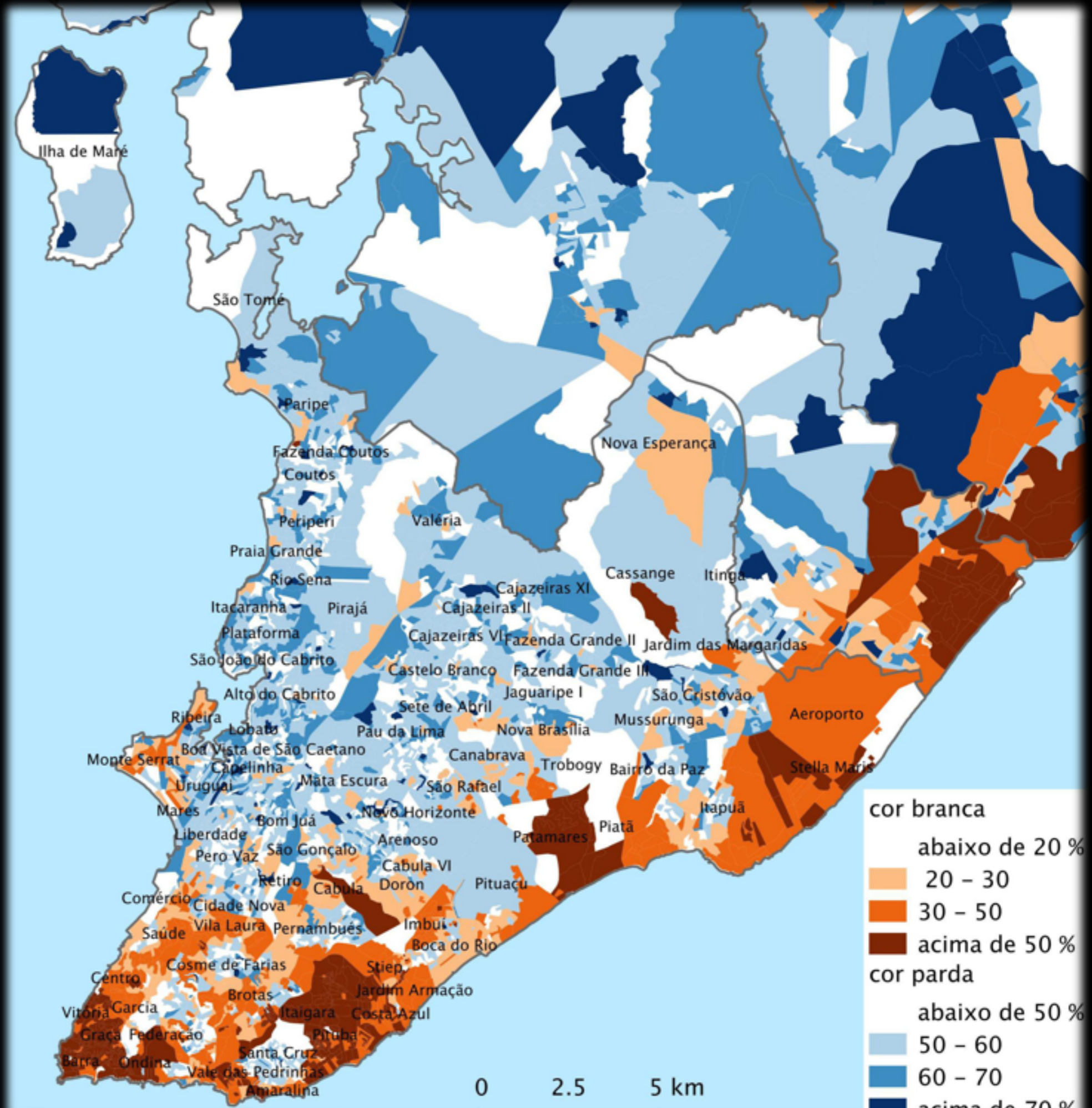


Gana: 0,57  
 Paraguai: 0,67  
 Brasil: 0,74  
 Argentina: 0,80  
 Dinamarca 0,90





SALVADOR  
distribuição  
espacial da  
população  
autodeclarada  
parda e branca  
2010



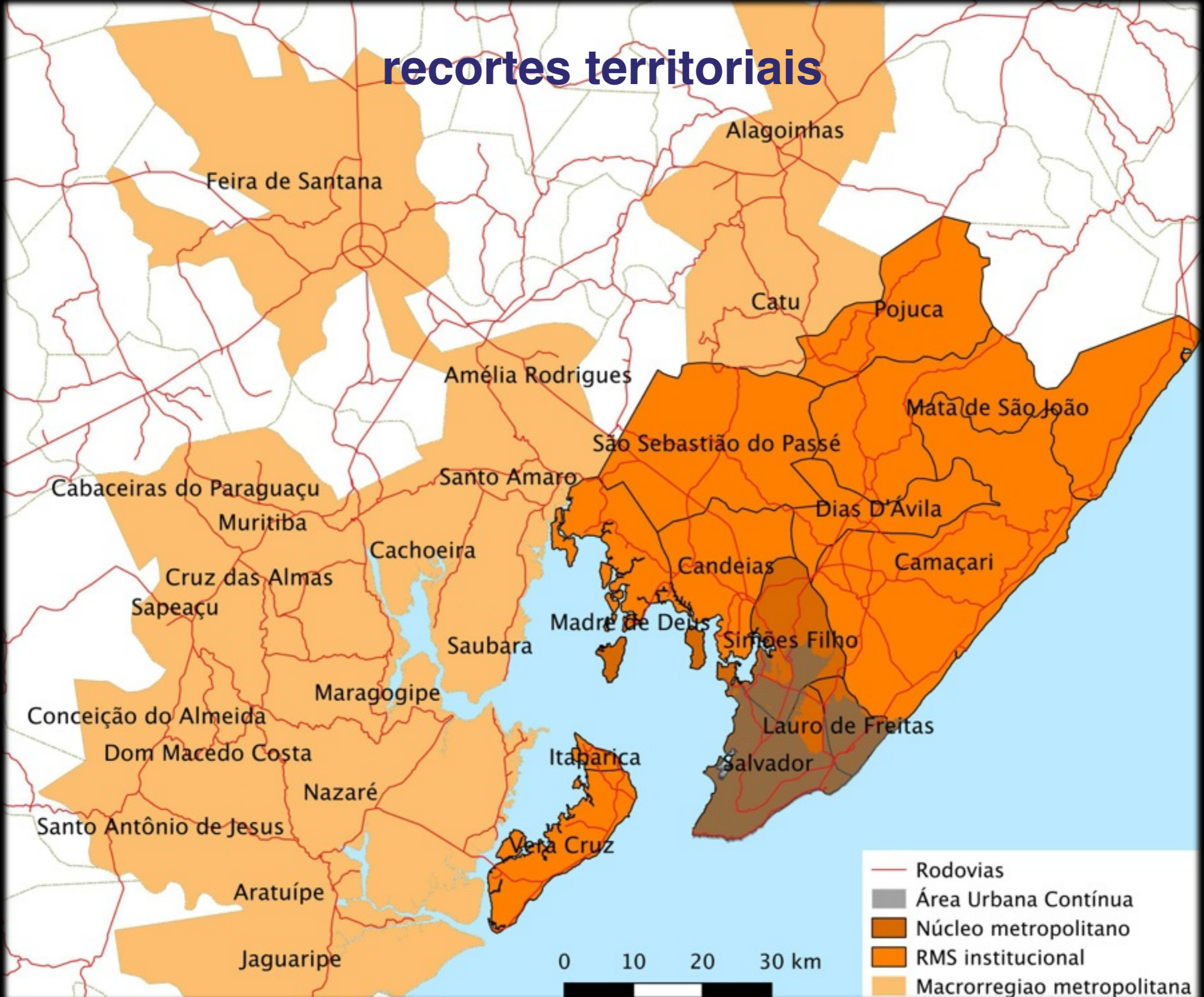
as cidades em que desejamos viver deveriam ser **limpas**,  
**seguras**, oferecer serviços públicos **eficientes**, ter suporte numa  
**economia** dinâmica e em um **ambiente cultural** estimulante...  
deveriam tentar superar as **divisões sociais**, de classe e raça

Sennet, 2006

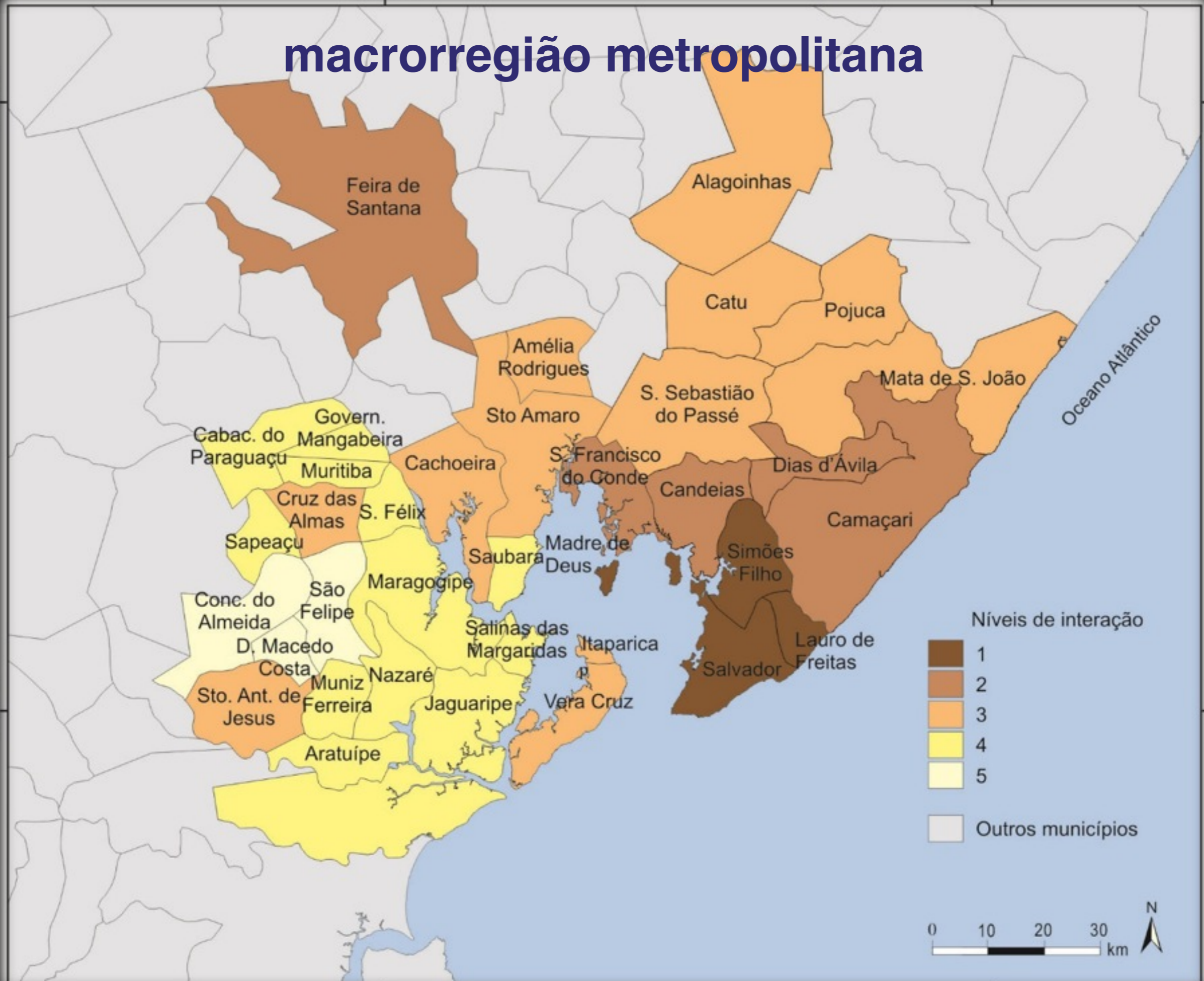
## **SALVADOR: PROBLEMAS LEGADOS**

segregação e desigualdades  
moradia e infraestrutura  
mobilidade urbana e estrutura territorial  
governança urbana e metropolitana

# recortes territoriais

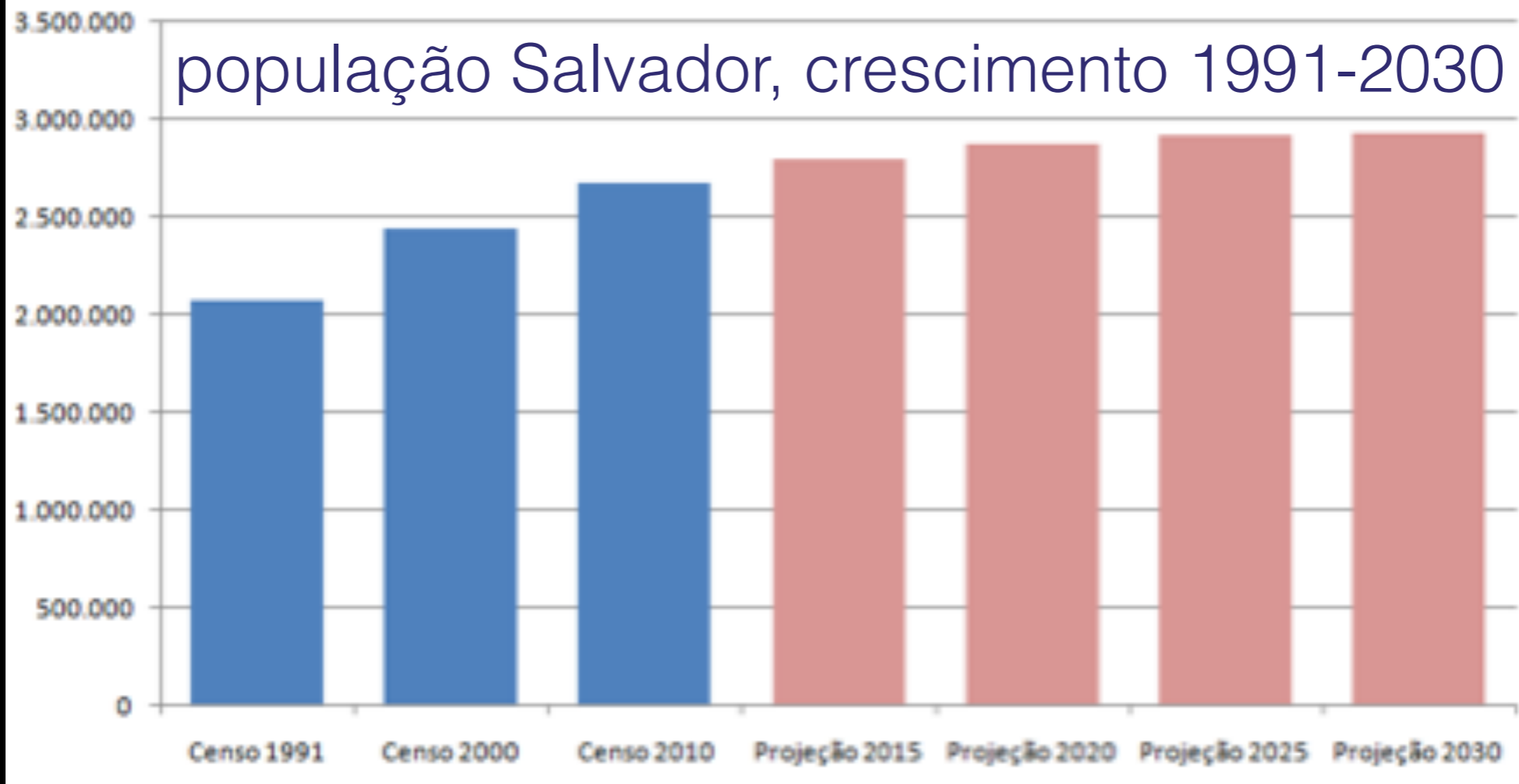


# macrorregião metropolitana

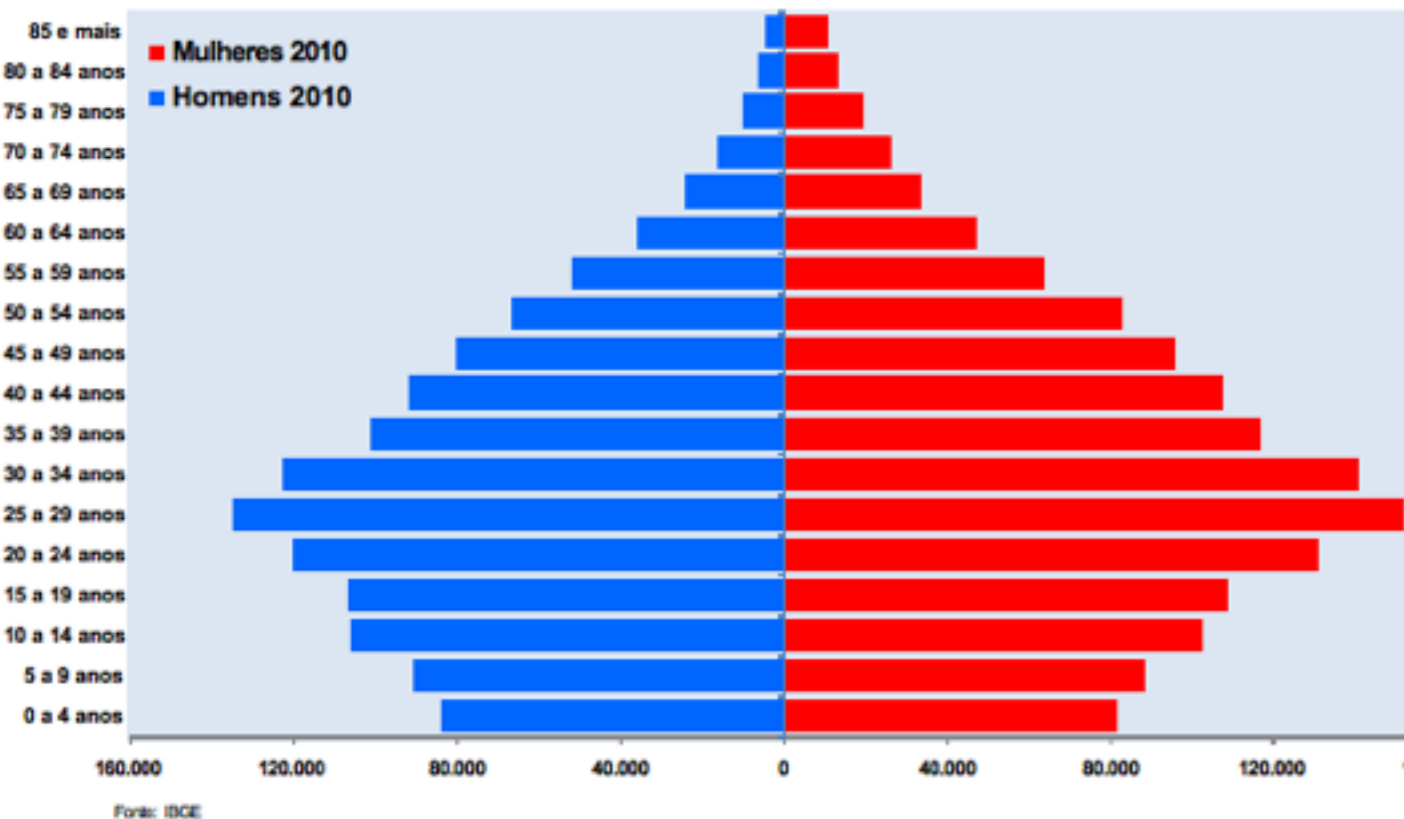


Município	Território de Identidade	População residente 2010	Fluxo Migratório de-para Salvador		
			Migrantes DE Salvador	Migrantes PARA Salvador	Saldo
<b>Salvador</b>	<b>26 Metropolitana de Salvador</b>	<b>2.675.656</b>	<b>-</b>	<b>-</b>	<b>-</b>
<b>Camaçari</b>	<b>26 Metropolitana de Salvador</b>	<b>242.970</b>	<b>11.377</b>	<b>1.271</b>	<b>10.106</b>
<b>Lauro de Freitas</b>	<b>26 Metropolitana de Salvador</b>	<b>163.449</b>	<b>14.620</b>	<b>1.479</b>	<b>13.141</b>
<b>Simões Filho</b>	<b>26 Metropolitana de Salvador</b>	<b>118.047</b>	<b>5.503</b>	<b>699</b>	<b>4.804</b>
<b>Candeias</b>	<b>26 Metropolitana de Salvador</b>	<b>83.158</b>	<b>1.505</b>	<b>897</b>	<b>608</b>
<b>Dias d'Ávila</b>	<b>26 Metropolitana de Salvador</b>	<b>66.440</b>	<b>3.467</b>	<b>486</b>	<b>2.981</b>
<b>Vera Cruz</b>	<b>26 Metropolitana de Salvador</b>	<b>37.567</b>	<b>2.429</b>	<b>567</b>	<b>1.862</b>
<b>São Francisco do Conde</b>	<b>21 Recôncavo</b>	<b>33.183</b>	<b>570</b>	<b>126</b>	<b>444</b>
<b>Itaparica</b>	<b>26 Metropolitana de Salvador</b>	<b>20.725</b>	<b>1.274</b>	<b>396</b>	<b>878</b>
<b>Madre de Deus</b>	<b>26 Metropolitana de Salvador</b>	<b>17.376</b>	<b>655</b>	<b>82</b>	<b>573</b>
Santo Antônio de Jesus	21 Recôncavo	90.985	2.002	1.659	343
Valença	06 Baixo Sul	88.673	739	1.094	<b>-355</b>
Nazaré	21 Recôncavo	27.274	366	788	<b>-422</b>
Jaguaripe	06 Baixo Sul	16.467	400	169	231
Salinas da Margarida	26 Metropolitana de Salvador	13.456	742	289	453

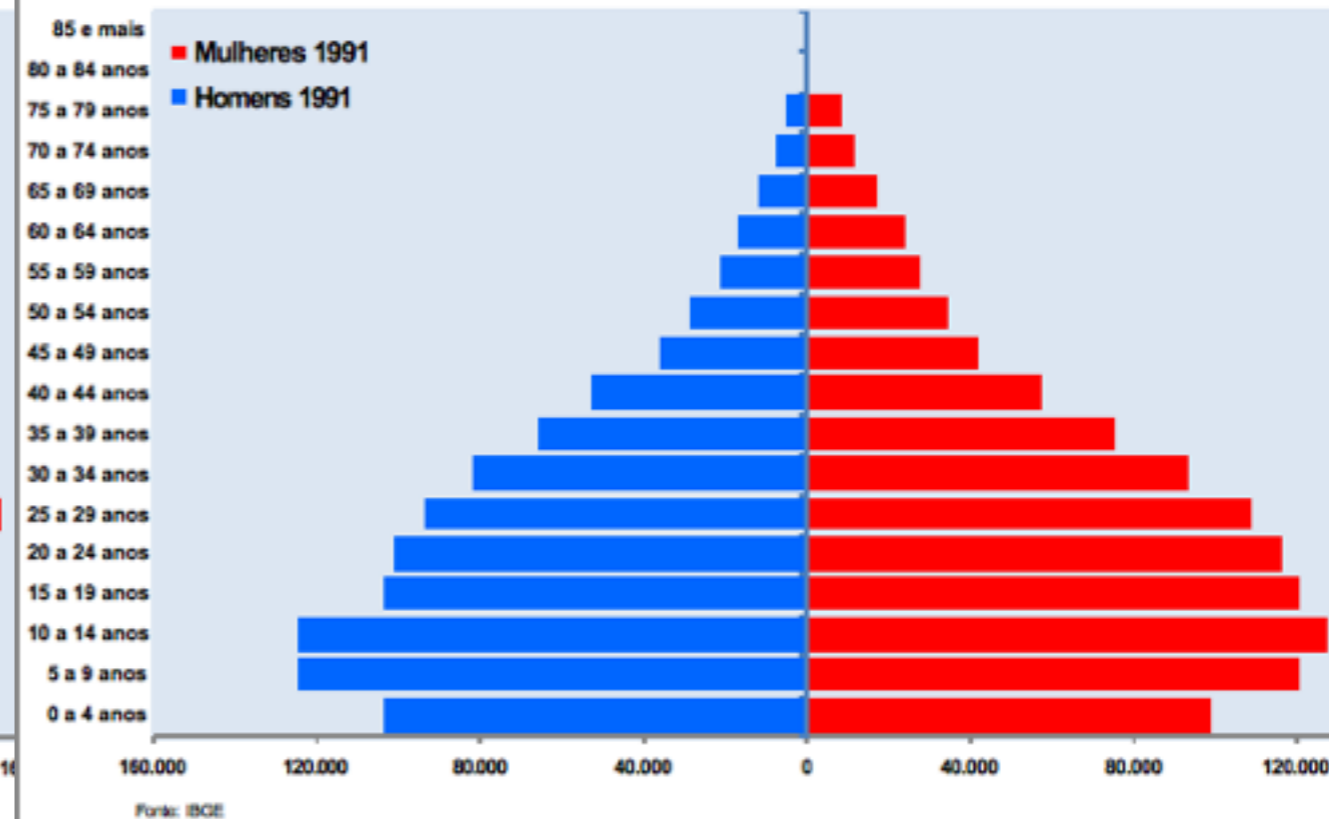
# população Salvador, crescimento 1991-2030



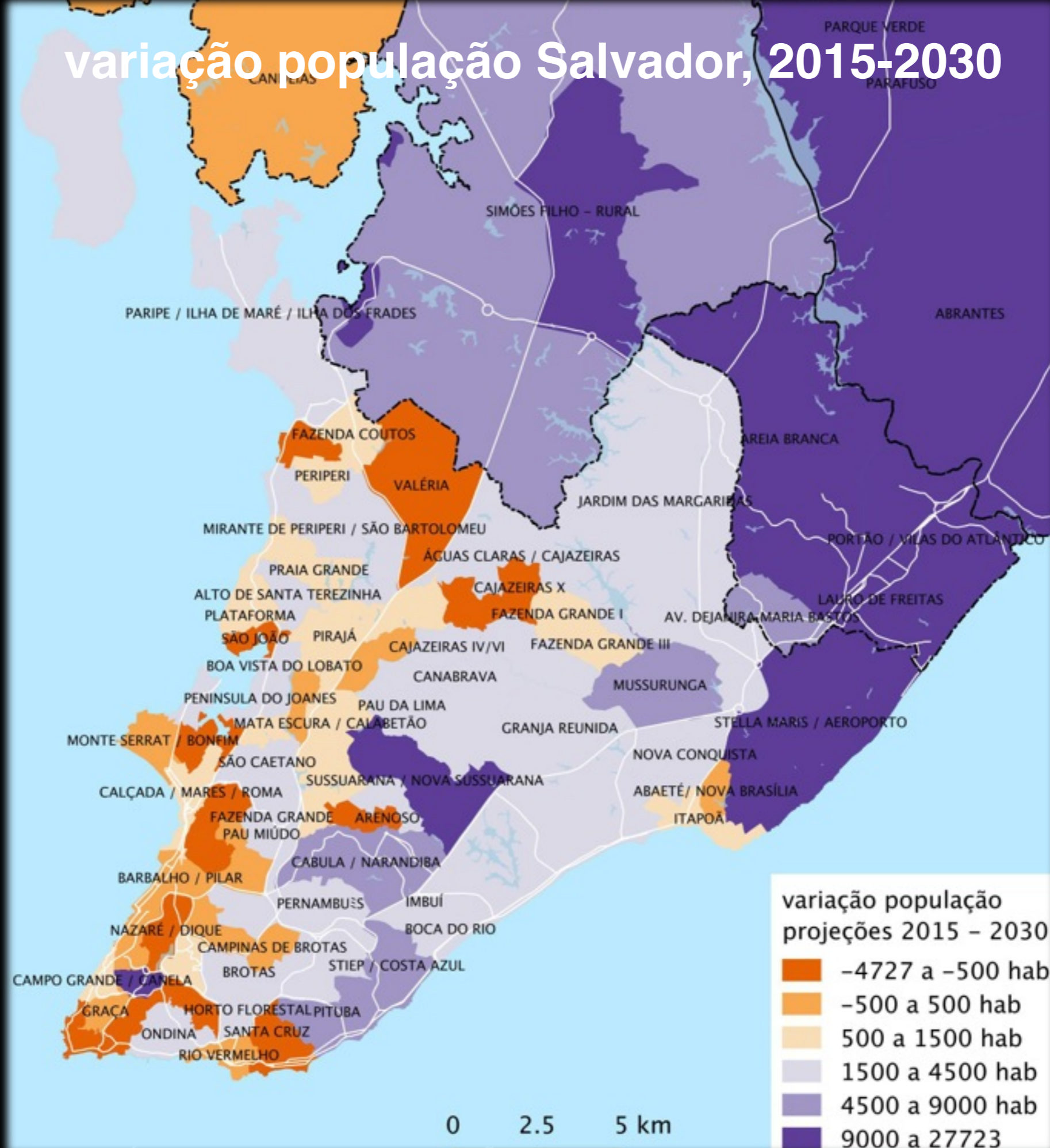
Distribuição Etária da População do município de Salvador 2010

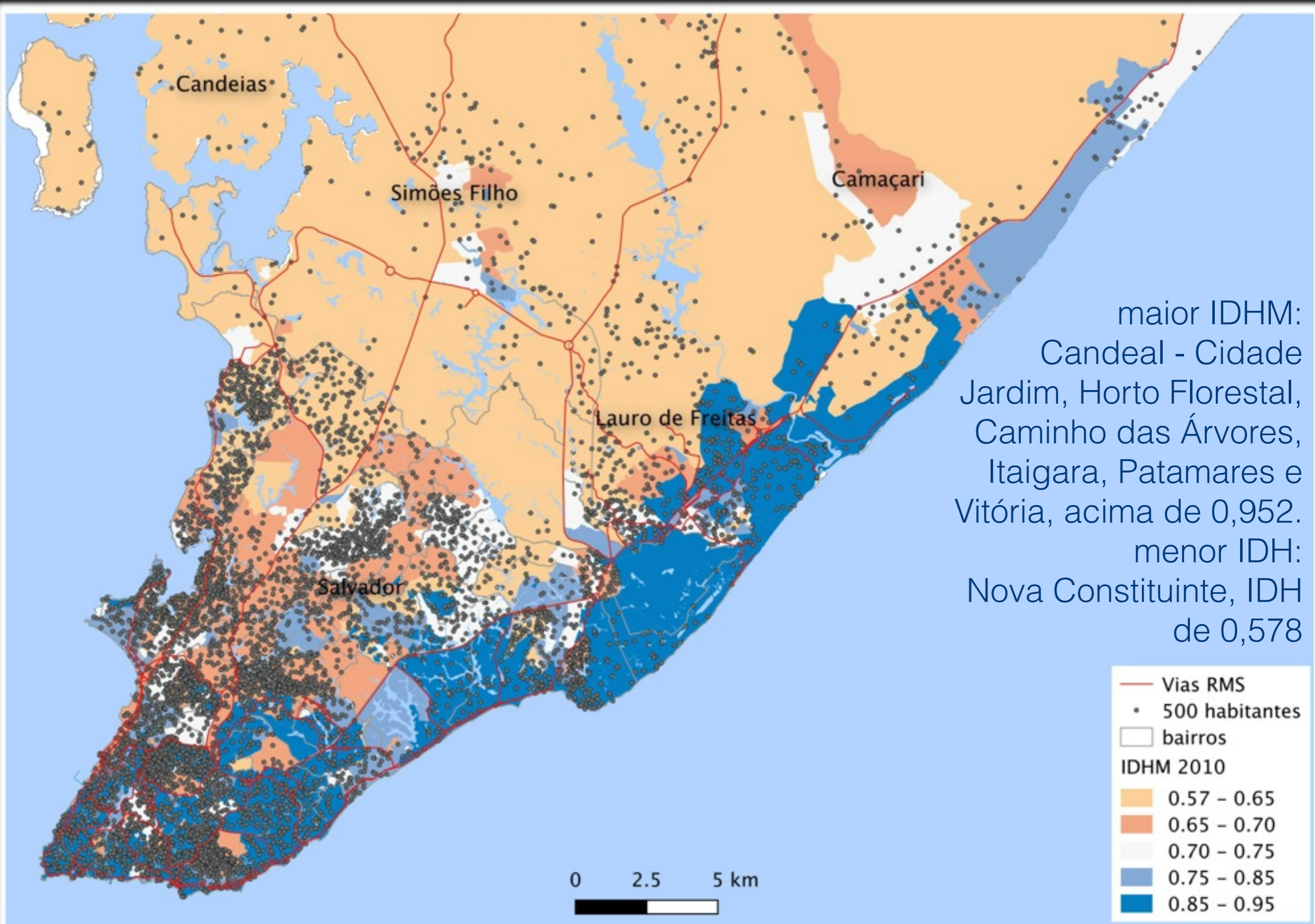


Distribuição Etária da População do município de Salvador 1991



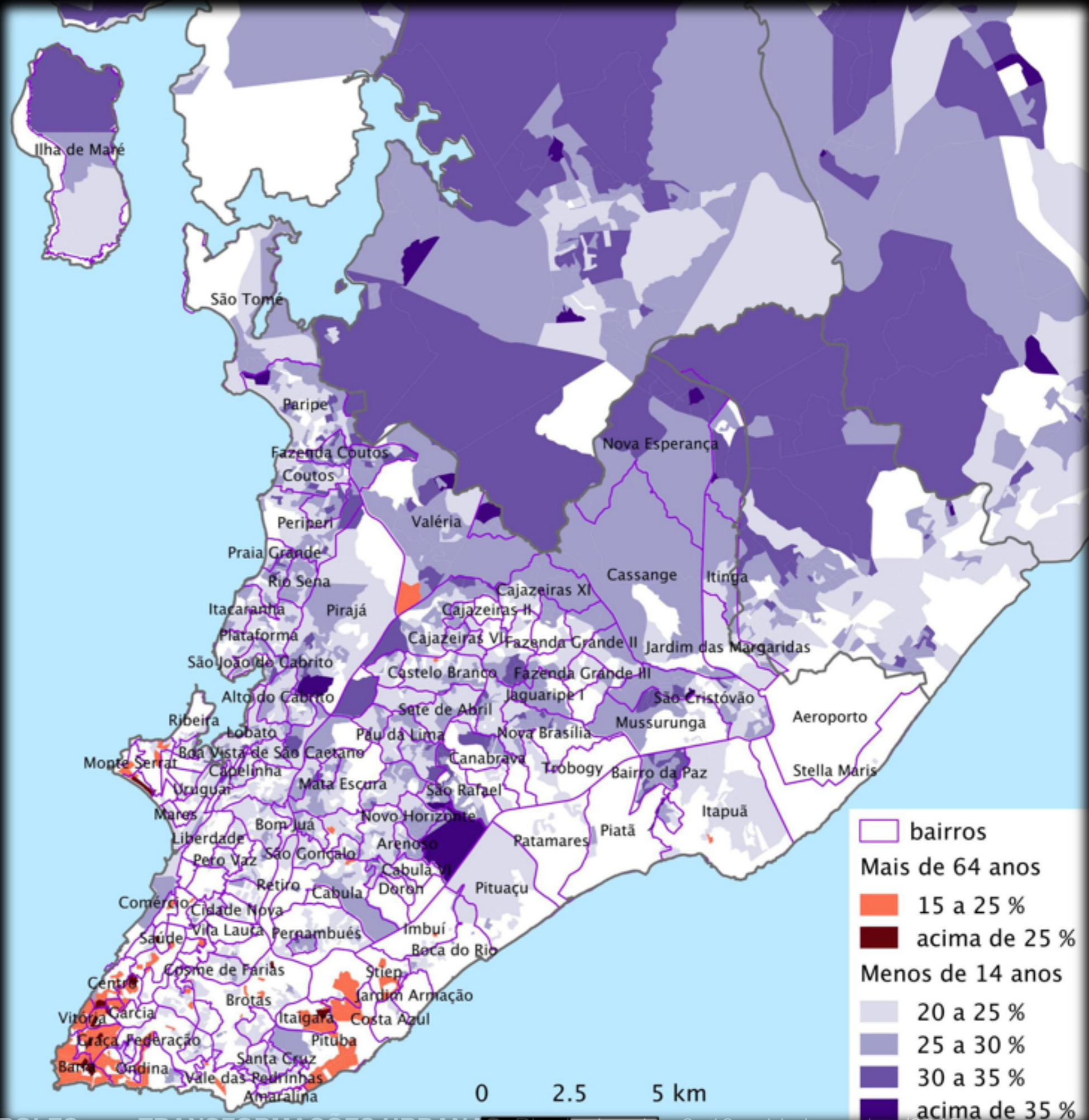
# variação população Salvador, 2015-2030





maior IDHM:  
 Candeal - Cidade Jardim, Horto Florestal, Caminho das Árvores, Itaigara, Patamares e Vitória, acima de 0,952.  
 menor IDH:  
 Nova Constituinte, IDH de 0,578

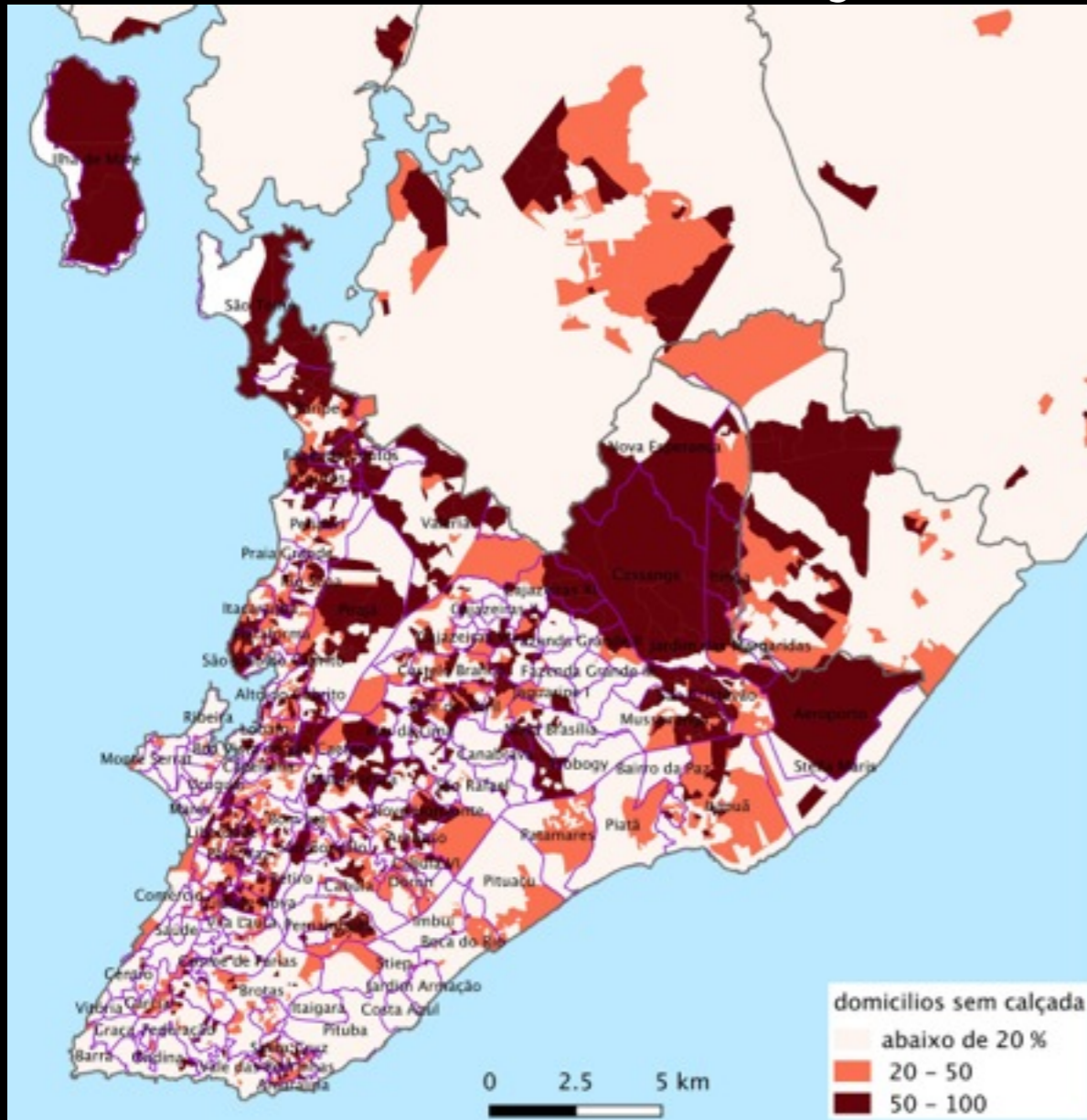
# SALVADOR percentual da população jovem e idosa 2010



# cidade e infraestrutura

domicílios sem calçada

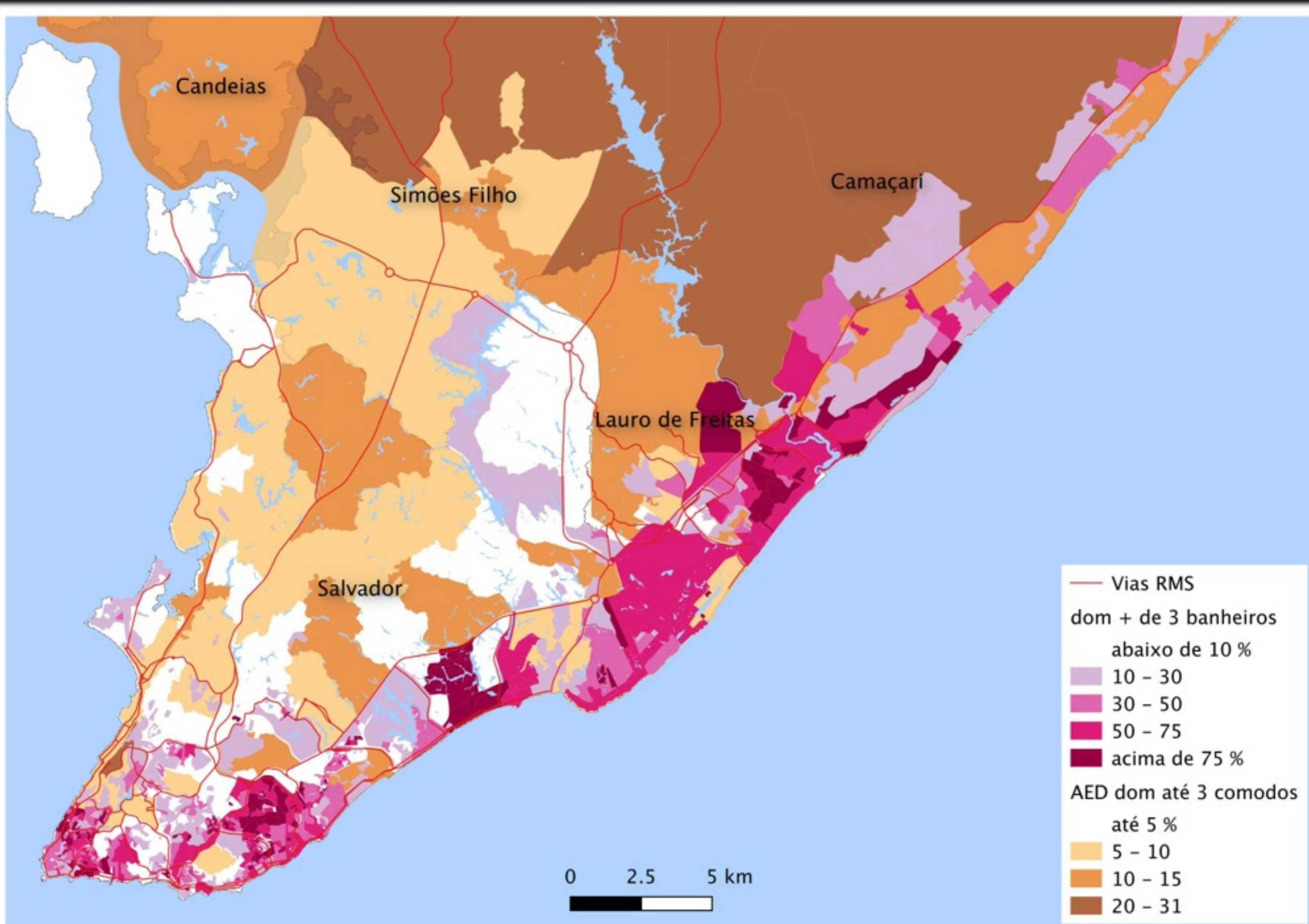
rede pública de fibra ótica

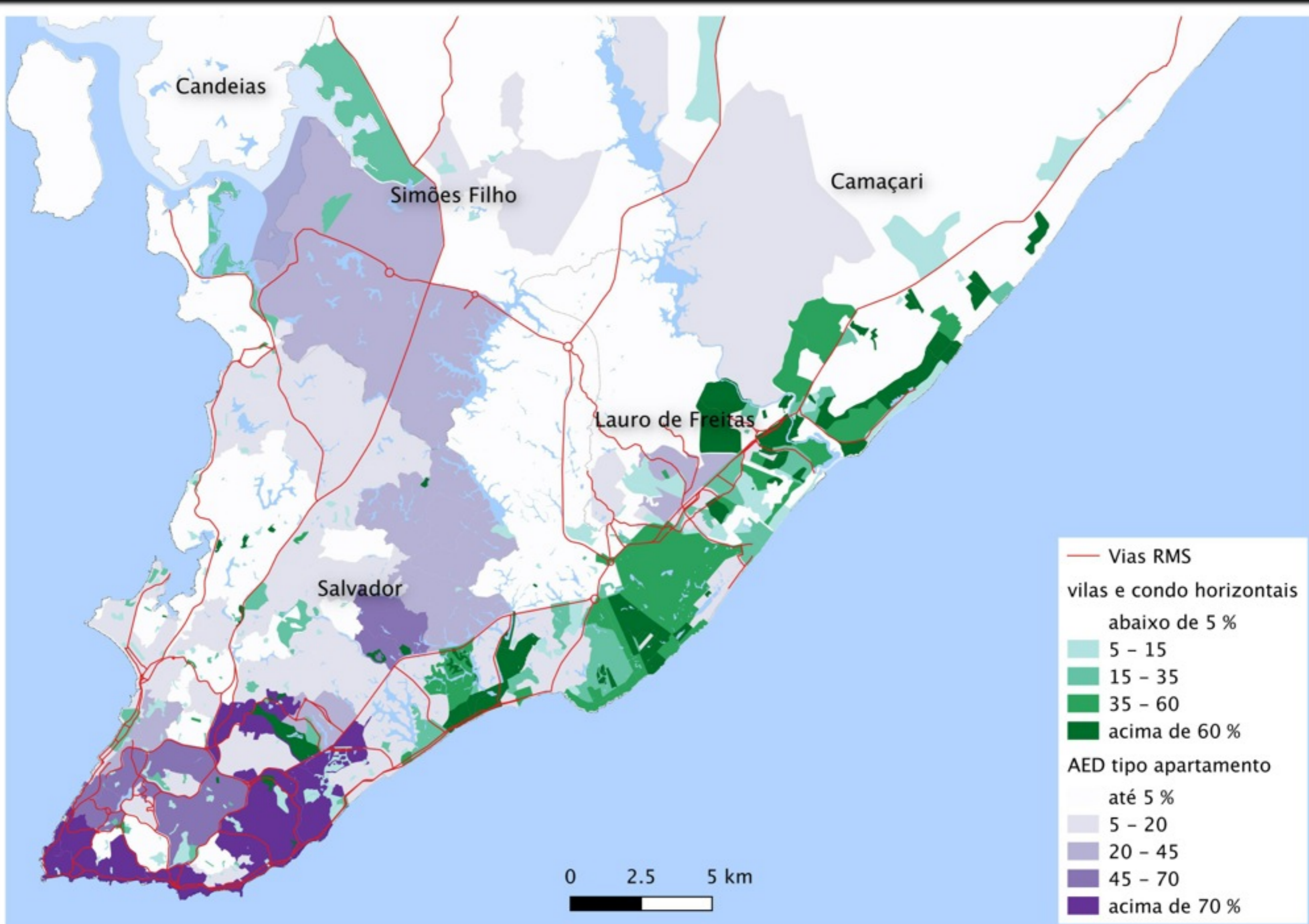


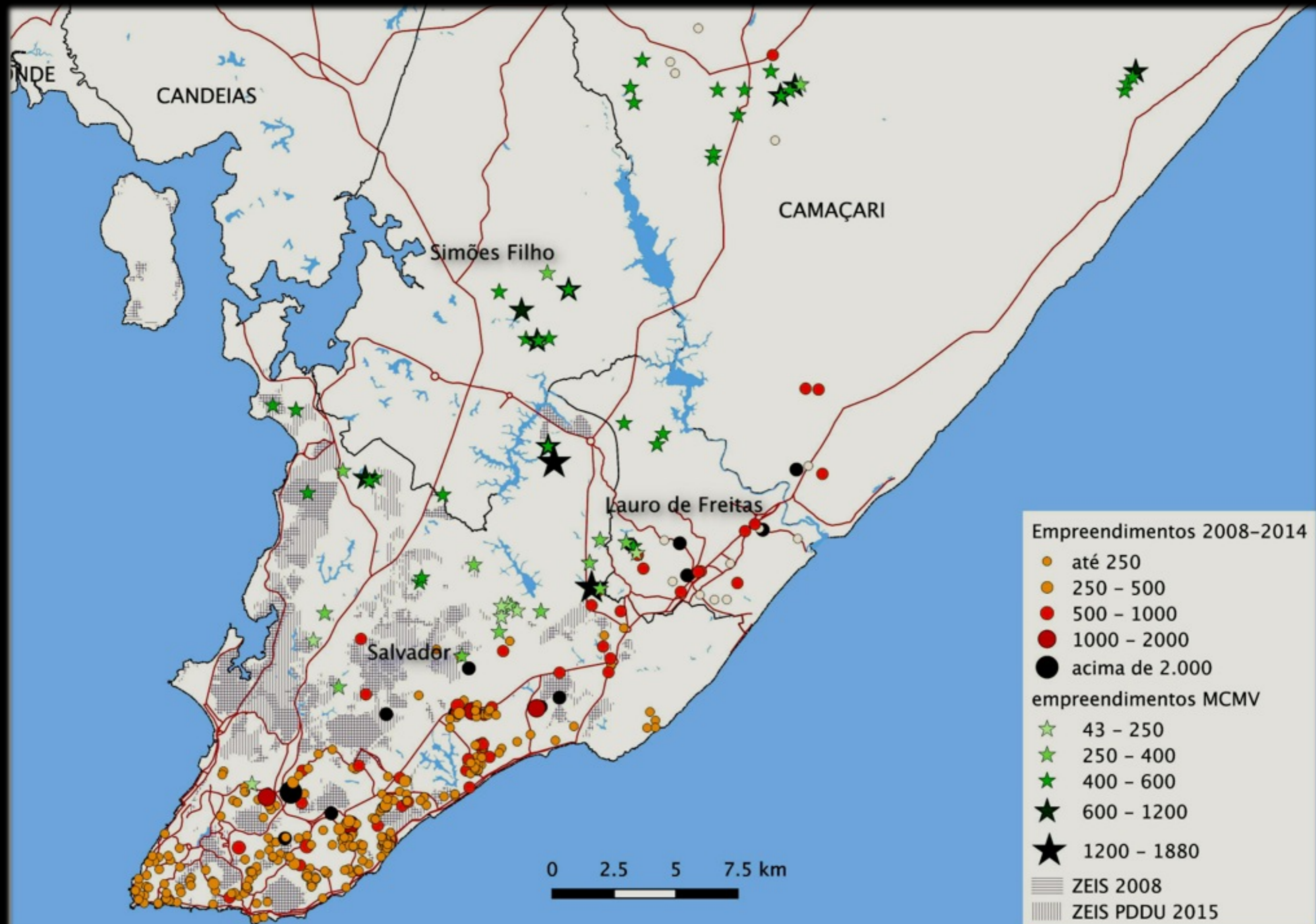
dados: IBGE, 2010

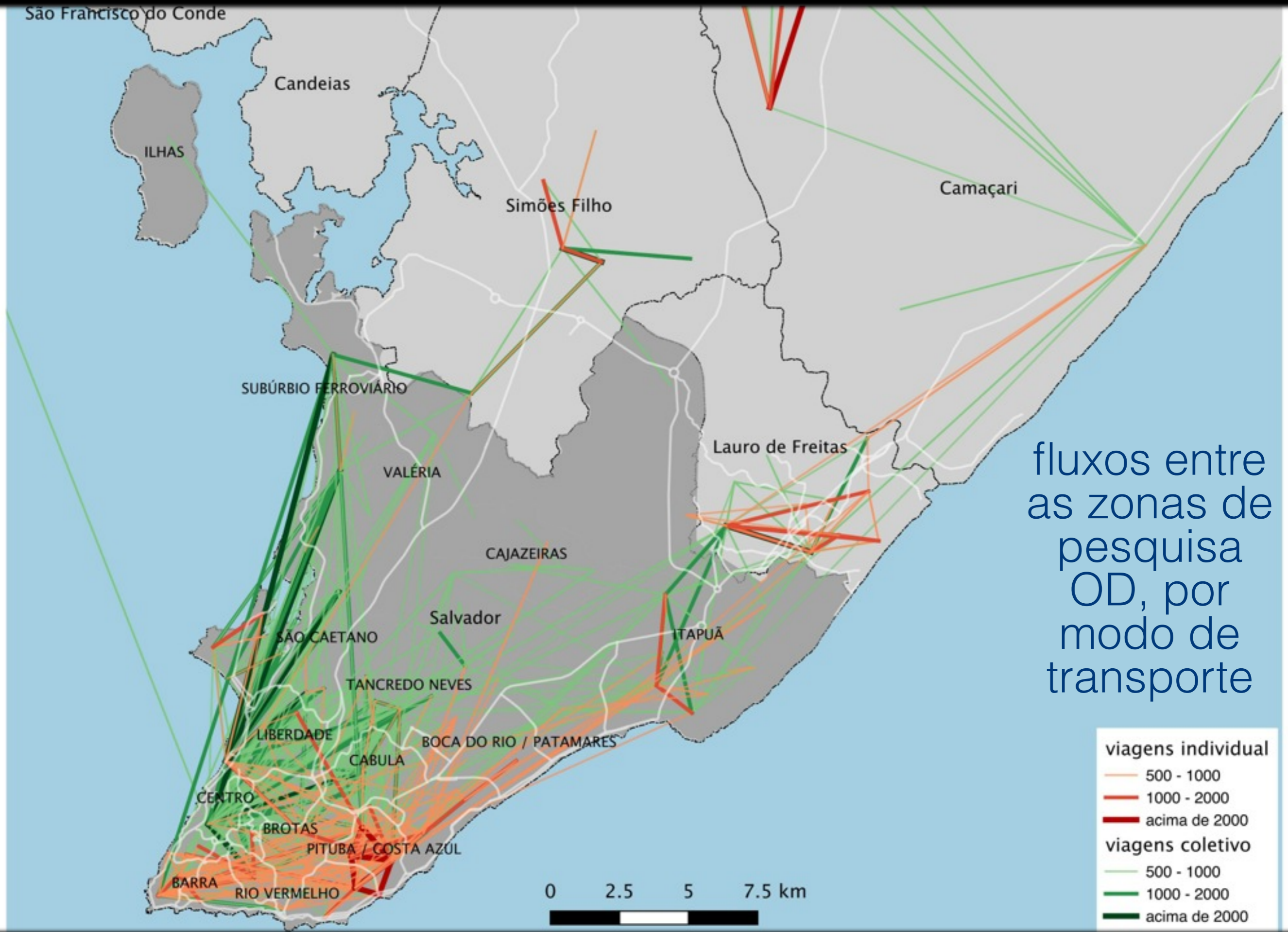


dados: Comitê Gestor REMESSA, 2015



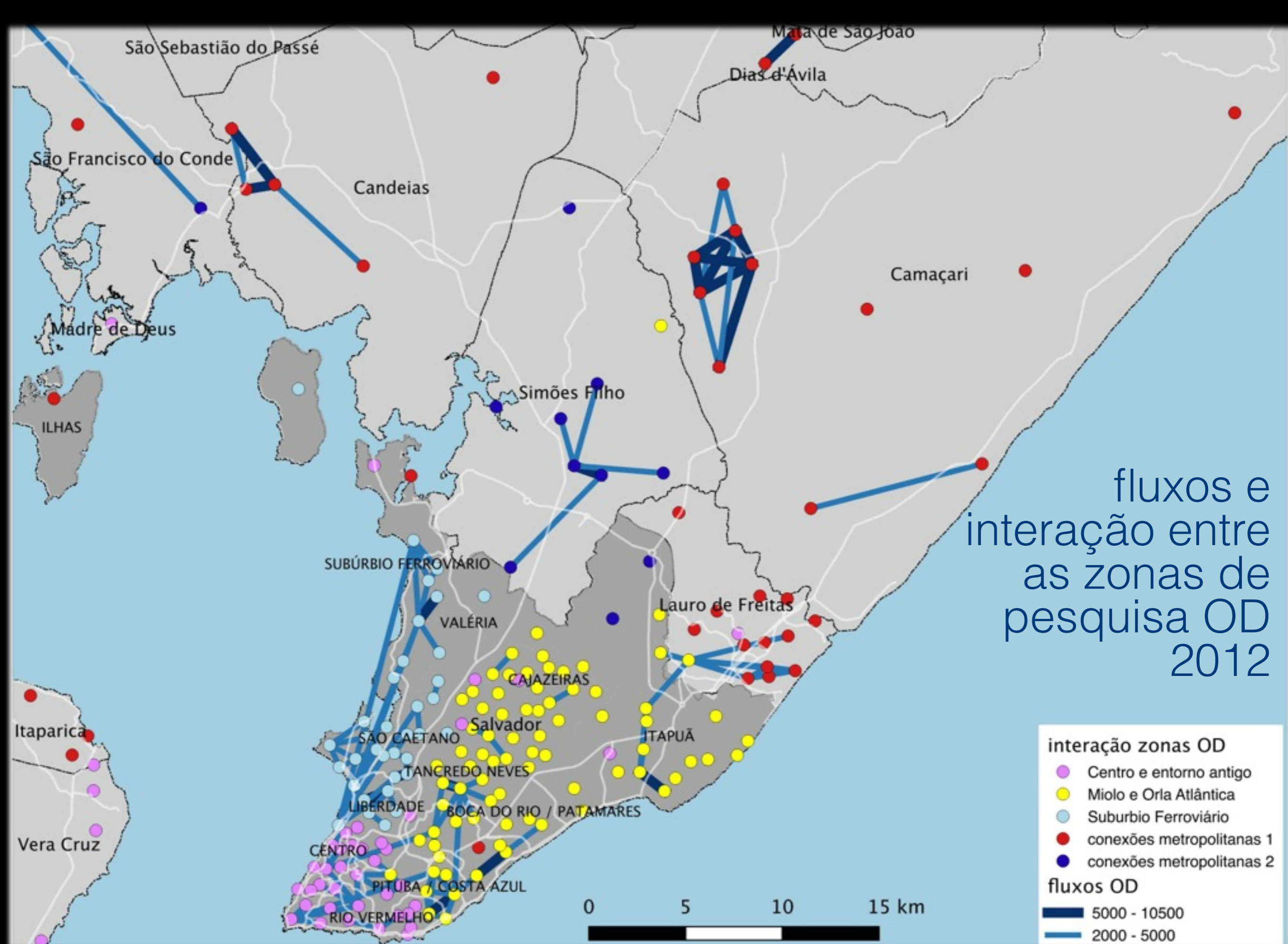






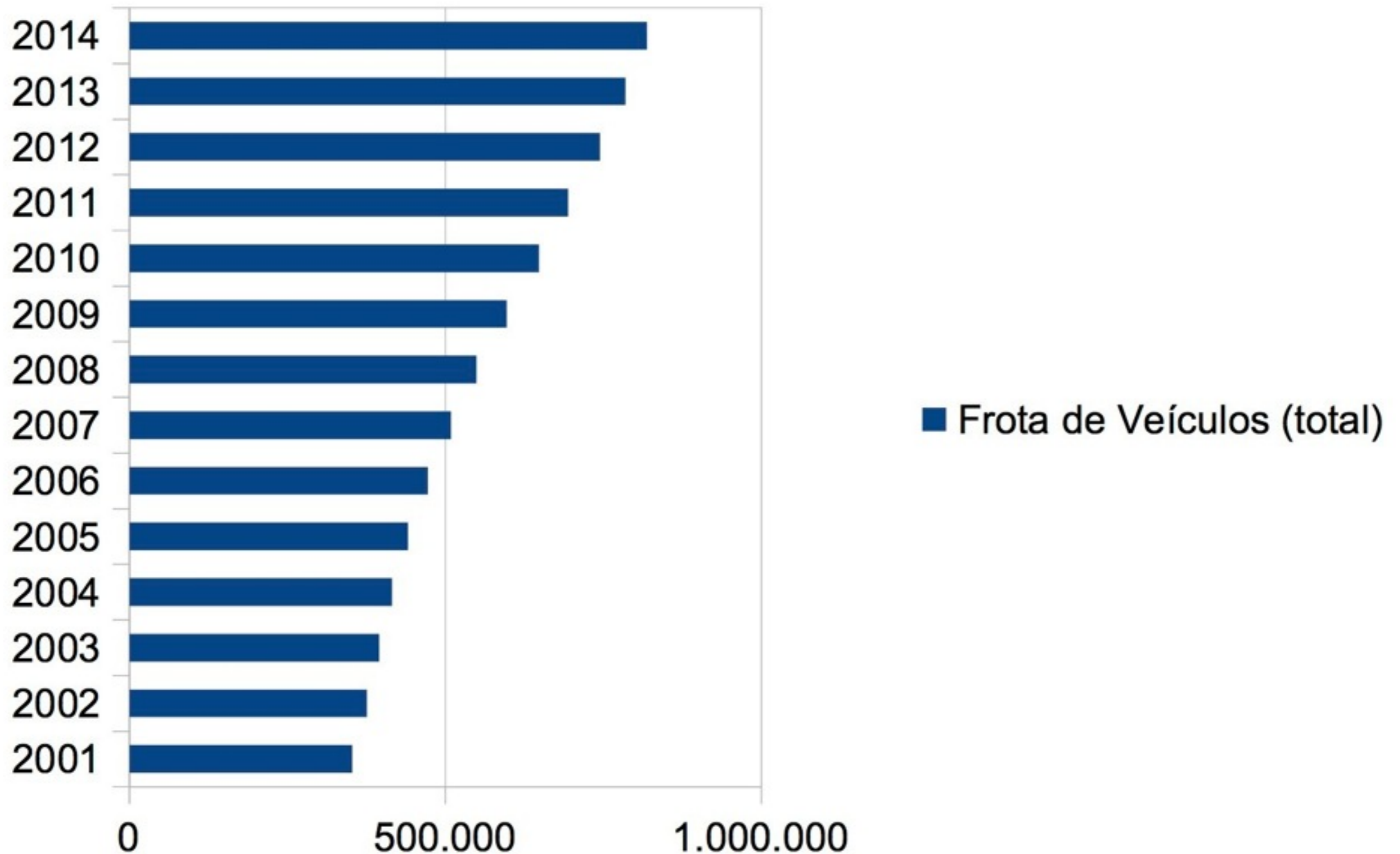
fluxos entre as zonas de pesquisa OD, por modo de transporte



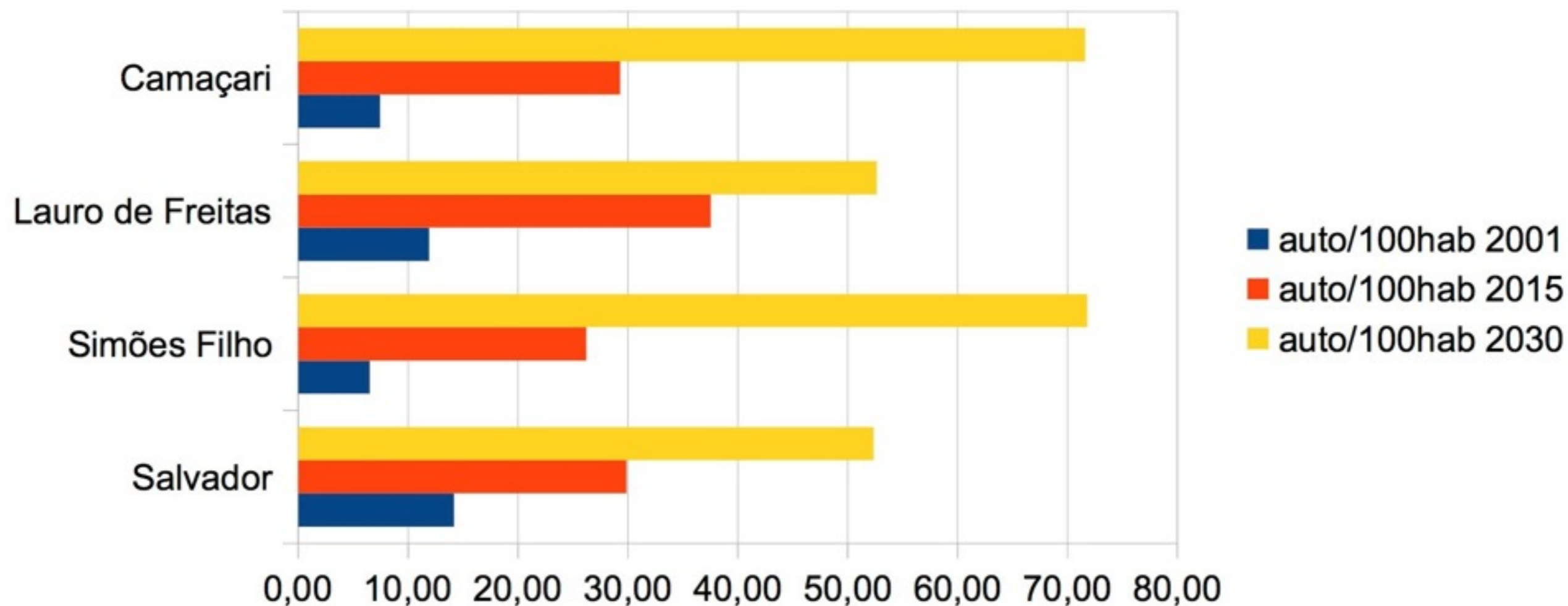


fluxos e  
interação entre  
as zonas de  
pesquisa OD  
2012

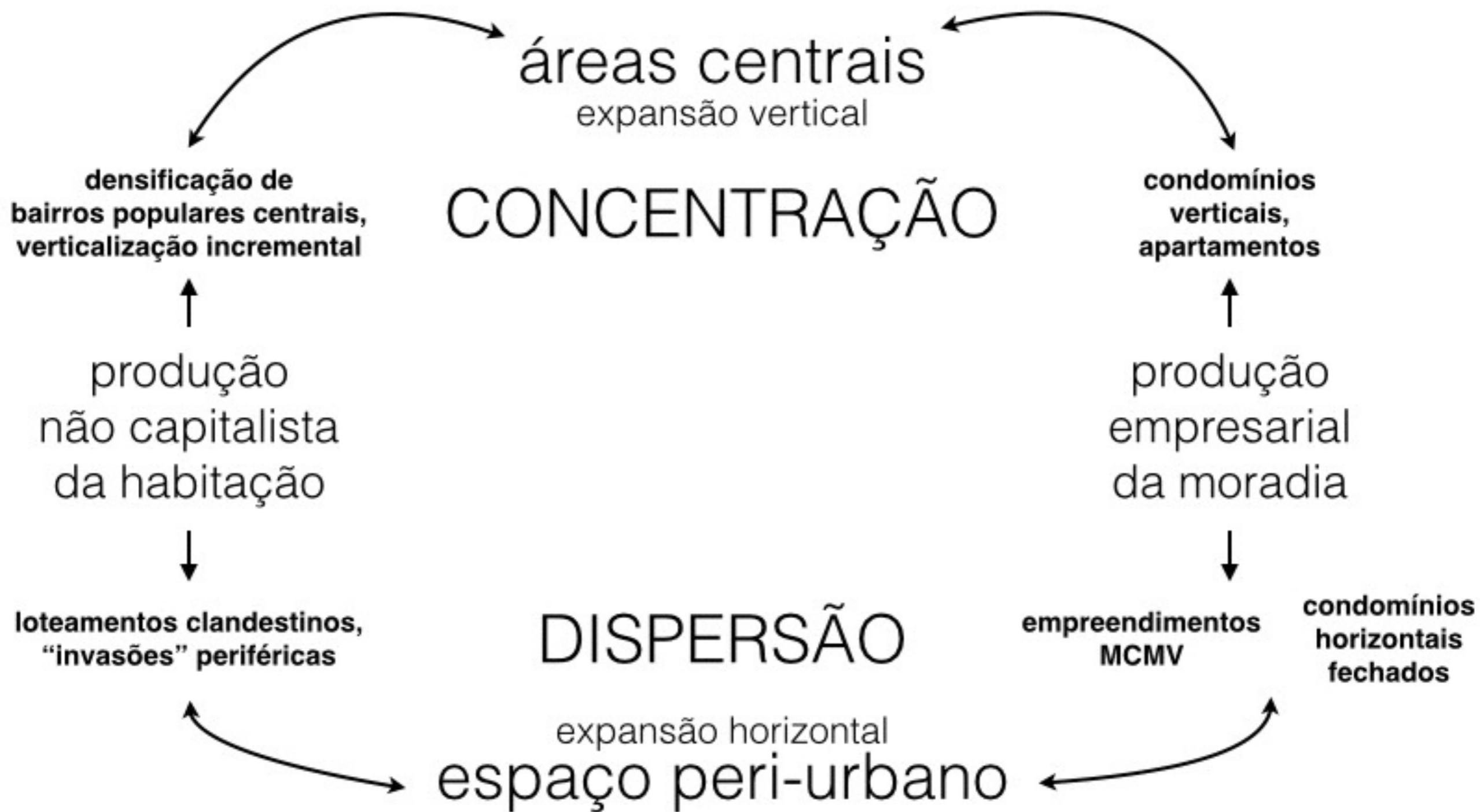
# crescimento anual frota veículos, Salvador, 2001 - 2014



# veículo/100 habitantes, Núcleo Metropolitano de Salvador 2001, 2015, 2030



# processos de expansão urbana/metropolitana

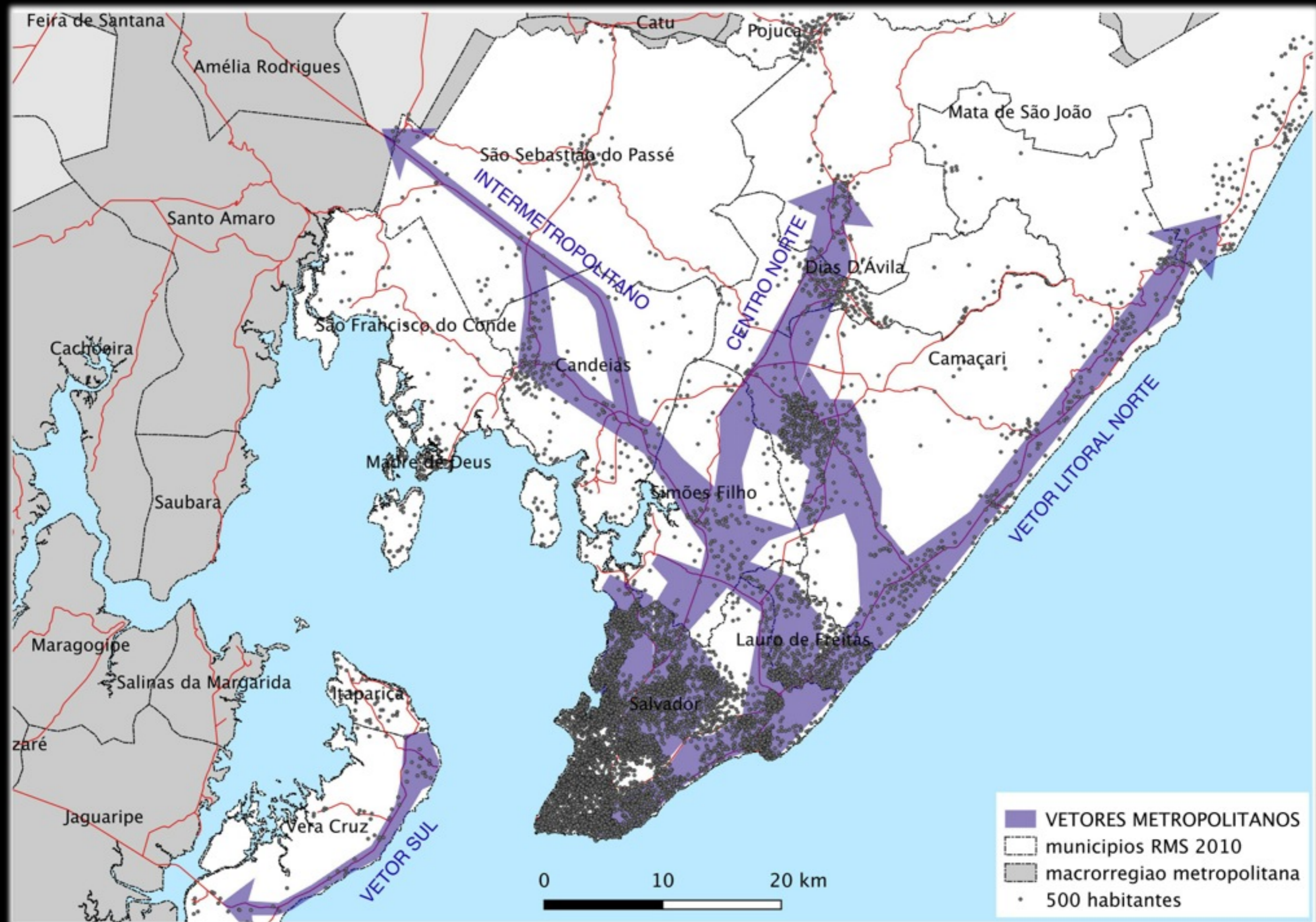








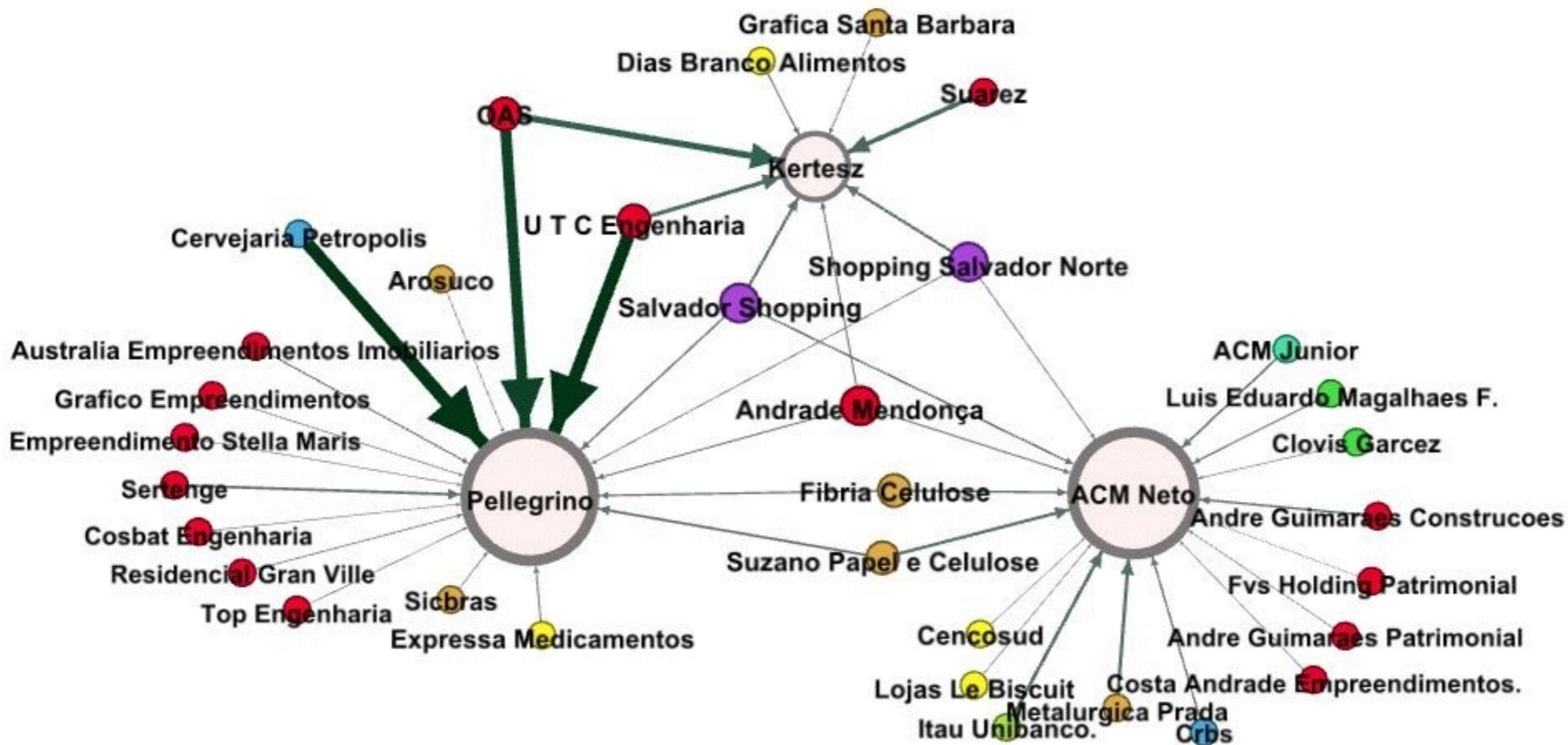




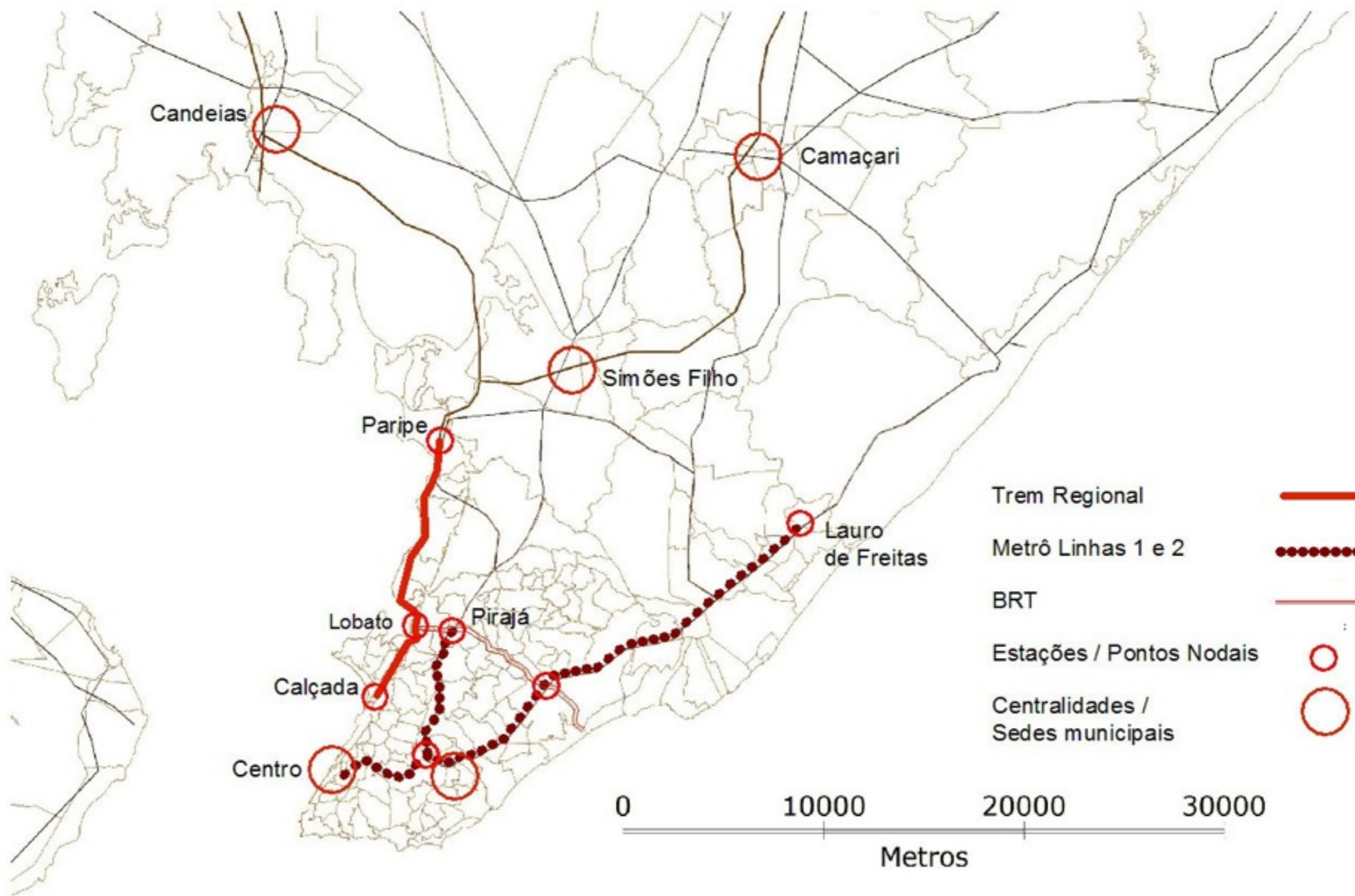
# Planos, projetos e empreendimentos

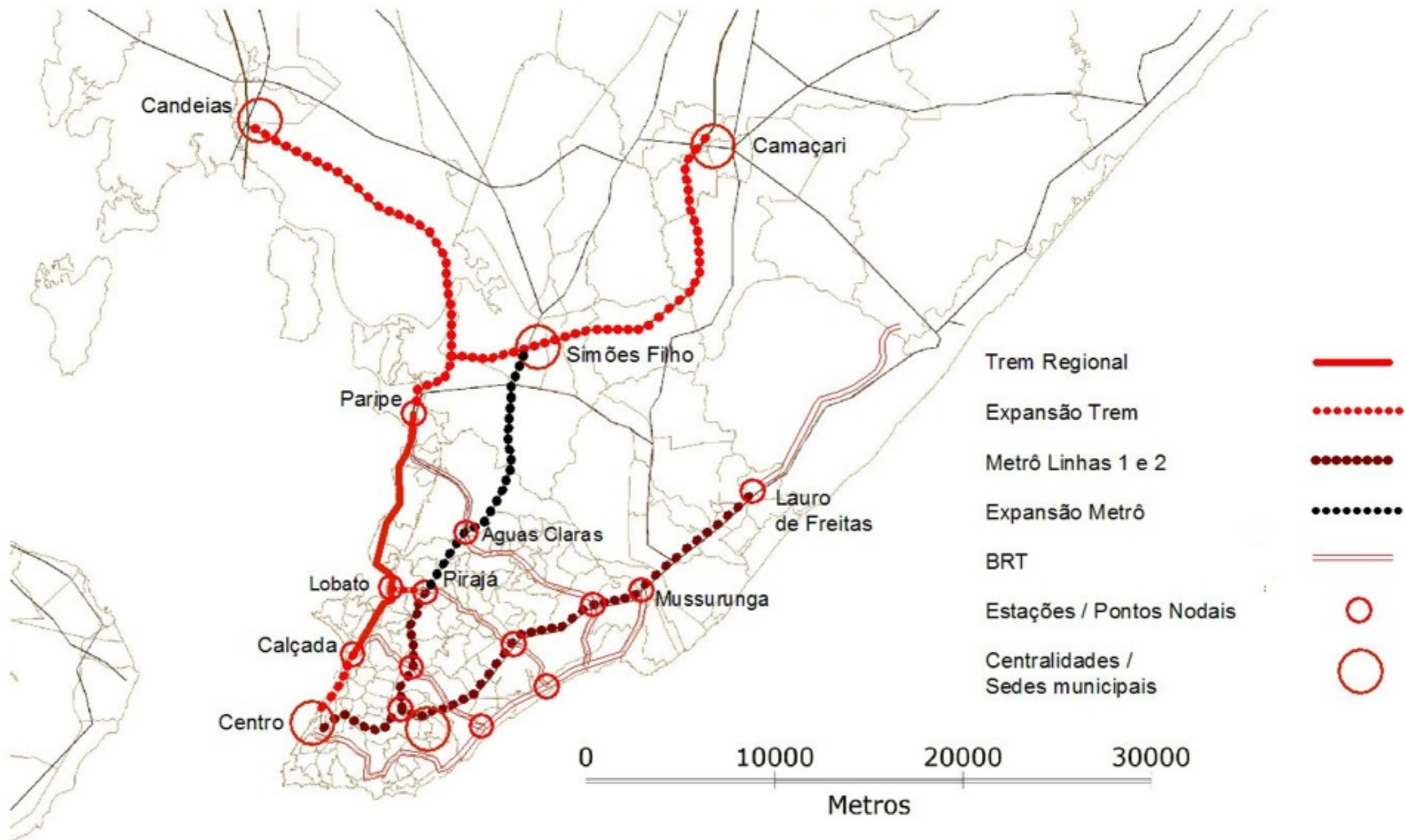
Plano Diretor de Desenvolvimento Urbano de Salvador (2016-2019);  
Plano Salvador 500;  
Requalificação da orla da baía e da orla atlântica de Salvador;  
Implantação de transporte metropolitano de alta capacidade (metrô), na RMS, entre Lauro de Freitas e Salvador;  
Duplicação de vias nos corredores alimentadores;  
Novas avenidas ligando a Av. Paralela ao subúrbio ferroviário;  
Nova avenida (projeto Linha Viva) ligando o Acesso Norte à rodovia CIA-Aeroporto;  
Requalificação do sistema Ferry-Boat;  
Construção/recuperação dos terminais na BTS;  
Trem Salvador/Aracaju;  
Trem Rápido Salvador/Feira de Santana;  
Trem Regional – Salvador (Paripe)/Alagoinhas;  
Bus Rapid Transit (BRT) Iguatemi-Lapa (Av. Juracy Magalhães Júnior e Av. Vasco da Gama);  
Metrô Cajazeiras e Cajazeiras-Simões Filho;  
Veículo Leve Sobre Trilhos (VLT) subúrbio ferroviário;  
Estaleiro Enseada do Paraguaçu (EEP);  
Ponte Salvador-Itaparica/Sistema Viário-Oeste;  
Programa de Monitoramento da Baía de Todos-os-Santos;  
Plano de Reabilitação Integrado e Participativo do Centro Antigo de Salvador;  
Porto de Aratu;  
Outros portos no Complexo Portuário da BTS;  
Sistema BA-093 e BA-526;  
Usina de regaseificação e GASENE;  
JAC Motors;  
Reforma e adequação do Aeroporto Internacional de Salvador;  
Programa Minha Casa Minha Vida;  
Terminal turístico no Porto de Salvador.

# rede de doadores candidatos, eleição municipal 2012 em Salvador



dados TSE, <http://www.asclaras.org.br>





# coordenação dos processos de expansão urbana/metropolitana

pelo Estado

desconcentração concentrada

pelo mercado

expansão urbana dispersa pelas franjas da metrópole

enclaves residenciais monofuncionais

pressão sobre mananciais

adensamento da orla sem alternativas de transporte

deterioração do patrimônio histórico edificado